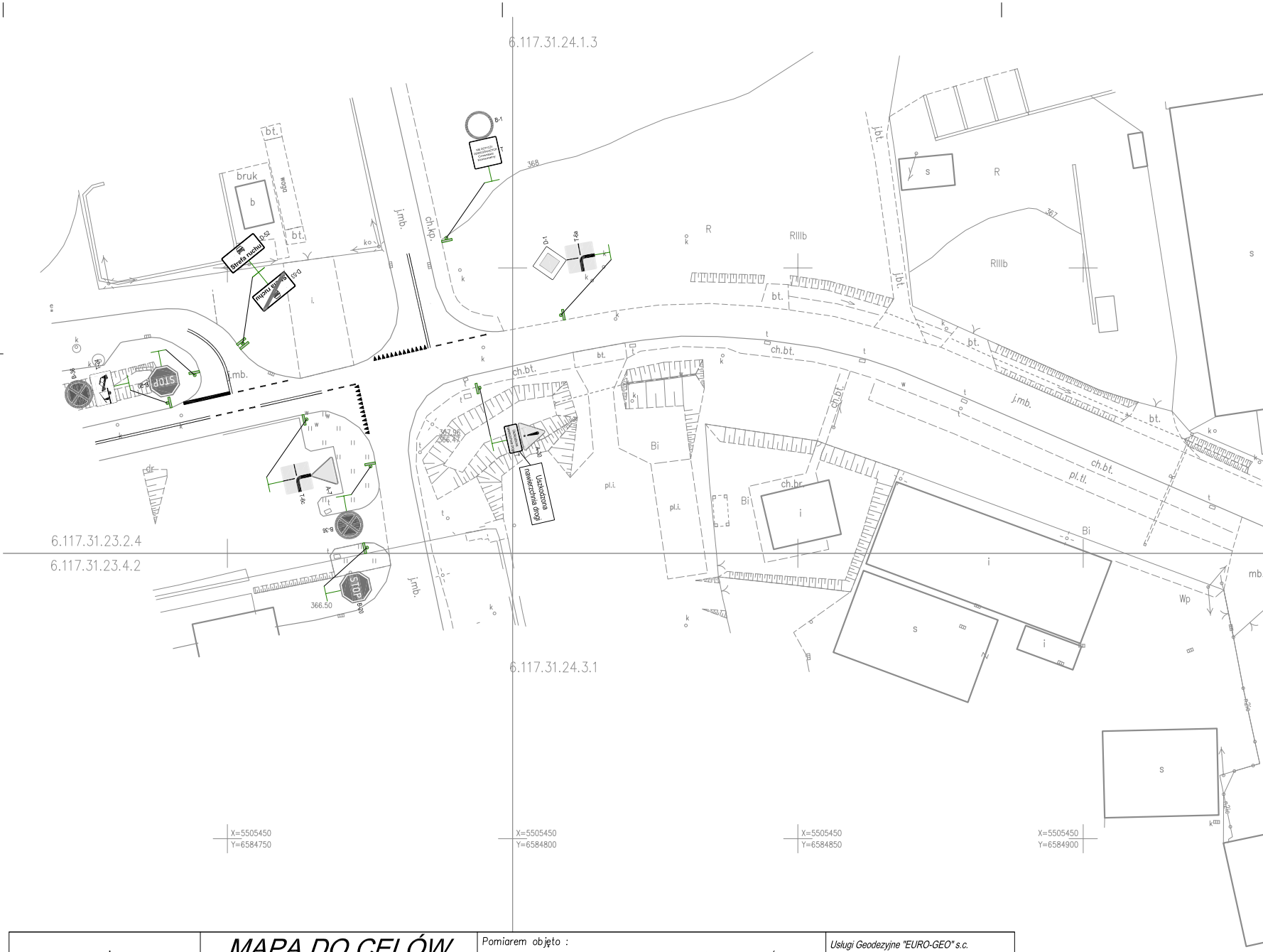
6.117.31.24.1.3
6.117.31.23.2.4
6.117.31.23.4.2
6.117.31.24.3.1
B-1
T
368
367
bt.
bruk
b
bt.
B-52
Strefa ruchu
D-53
j.mb.
ch.kp.
k
R
RIIIb
RIIIb
j.bt.
j.bt.
S
R
s
D-1
T-6a
bt.
bt.
ch.bt.
ch.bt.
bt.
t
j.mb.
ch.bt.
bt.
k
B-36
B-20
STOP
j.mb.
dr
T-6c
A-7
B-36
STOP
B-20
366.50
367.96
366.47
A-30
Uszkodzona nawierzchnia drogi
pl.i.
Bi
pl.i.
ch.br.
Bi
i
pl.tl.
ch.bt.
Bi
i
s
i
Wp
mb.
s
j.mb.
w
X=5505450
Y=6584750
X=5505450
Y=6584800
X=5505450
Y=6584850
X=5505450
Y=6584900

Powiat: Żywiecki
Gmina: Żywiec
[241701_1]
Miasto: Żywiec
[Nr 0007]

KERG: 3225/2016
Nr zlec: 22/2016

MAPA DO CELÓW PROJEKTOWYCH

aktualna na dzień 23.09.2016

powstała w wyniku aktualizacji
mapy zasadniczej 6.117.31.23.2.4, 6.117.31.23.4.2,
6.117.31.24.1.3, 6.117.31.24.3.1, 6.117.31.24.1.4,
6.117.31.24.3.2.

skala 1: 500

układ poziomy: "2000"
układ wysokościowy: Kronsztadt 86

Pomiarem objęto :
sytuacje terenu, rzeźbę terenu, uzbrojenie–granice własności (oznaczone kolorem zielonym) – naniesiono na podstawie numerycznej mapy ewidencyjnej. Nie wyklucza się istnienia w terenie uzbrojenia podziemnego nie zgłoszonego do inwentaryzacji oraz nie zgłoszonego przez instytucje branżowe.

Aktualizacja mapy zasadniczej wykonana w celu zmodernizowania nawierzchni drogowych.

Charakter projektowanej inwestycji nie wpływa na sposób zagospodarowanie gruntów objętych mapą do celów projektowych

Mapa do celów projektowych została wykonana bez ustalenia obciążeń służebnościami gruntowymi.

$\frac{\text{PP}}{\text{KDI}}$ Oznaczenia terenów o różnym przeznaczeniu według Miejscowego Planu Zagospodarowania Przestrzennego

Usługi Geodezyjne "EURO-GEO" s.c.
mgr inż. Łukasz Szemik, Maria Szemik
34-300 Żywiec, ul. Za Wodą 7
NIP 553-244-15-69, REGON 241123150
tel. 604-257-654

Wykonał:

Żywiec dn 23.09.2016

X=5505400
Y=6584900

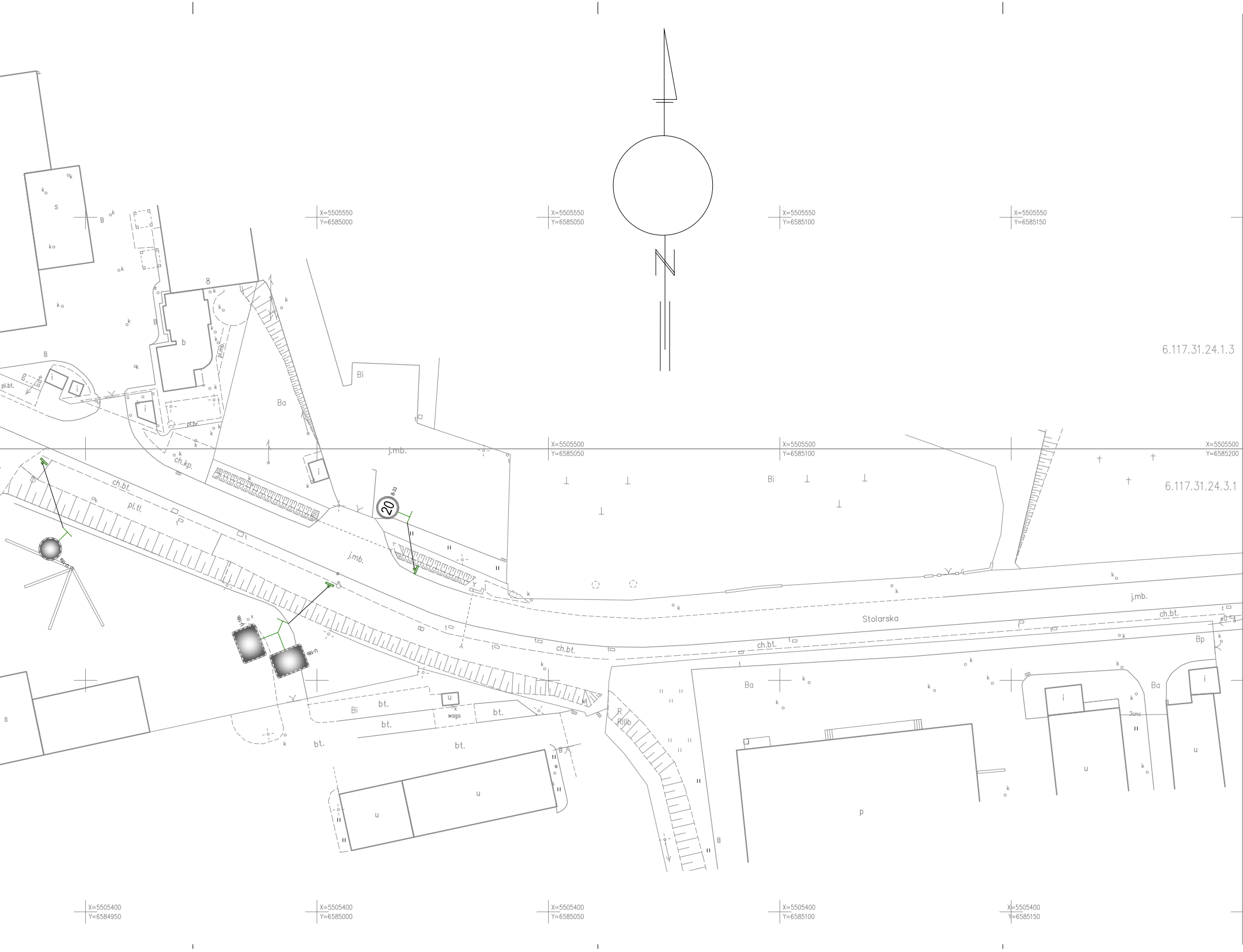
X=5505550
Y=6585000
X=5505550
Y=6585050
X=5505550
Y=6585100
X=5505550
Y=6585150
6.117.31.24.1.3
X=5505500
Y=6585050
X=5505500
Y=6585100
X=5505500
Y=6585200
6.117.31.24.3.1
X=5505400
Y=6584950
X=5505400
Y=6585000
X=5505400
Y=6585050
X=5505400
Y=6585100
X=5505400
Y=6585150
s
8
b
i
pl.mb.
pl.bt.
pl.br
ch.kp.
Bi
Ba
j.mb.
ch.bt.
pl.tl.
20
B-33
Stolarska
Bp
Bi
bt.
waga
R
RIIIb
u
p
3cnc

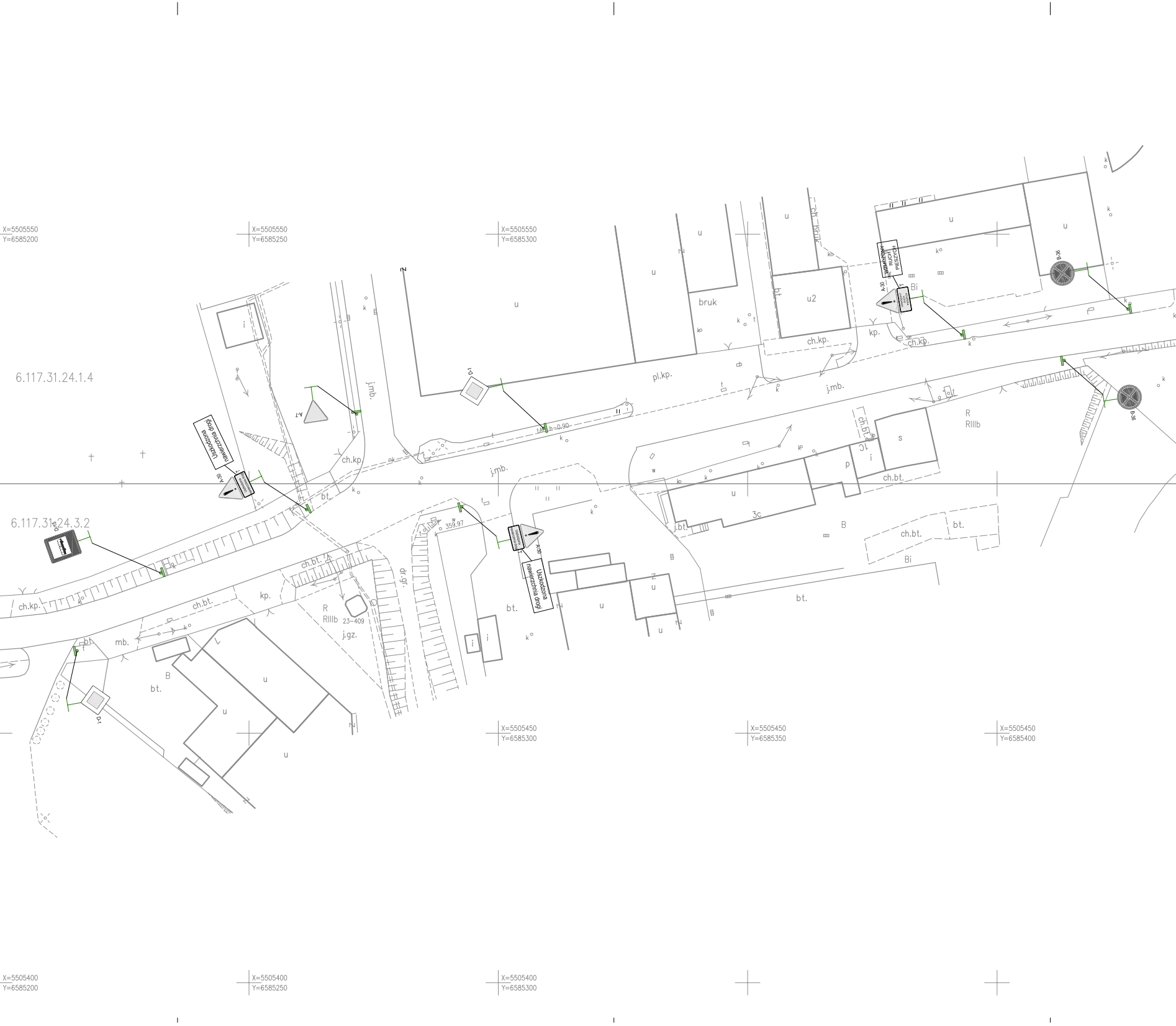
X=5505550
Y=6585200
X=5505550
Y=6585250
X=5505550
Y=6585300
6.117.31.24.1.4
6.117.31.24.3.2
Uszkodzona nawierzchnia drogi
A-30
A-7
D-1
D-15
B-36
WZMOŻONY RUCH PIESZYCH
u
u2
i
bruk
pl.kp.
j.mb.
ch.kp.
ch.kp
kp.
bt.
ch.bt.
mb.
R
RIIIb
23-409
j.gz.
dr.gr.
359.97
h=0.90
3c
p
s
1c
B
Bi
X=5505450
Y=6585300
X=5505450
Y=6585350
X=5505450
Y=6585400
X=5505400
Y=6585200
X=5505400
Y=6585250
X=5505400
Y=6585300

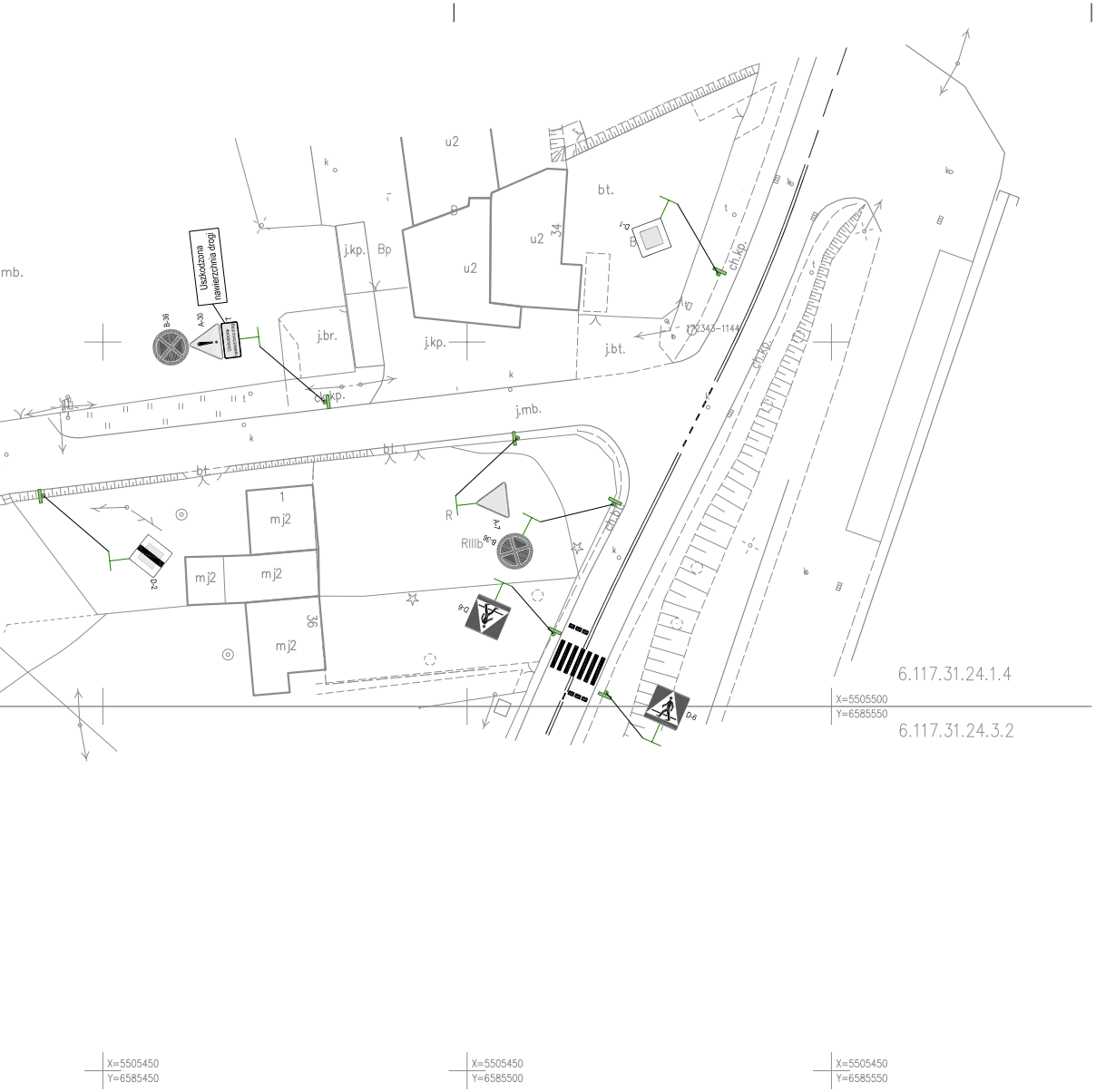
Uszkodzona nawierzchnia drogi
A-30
B-36
j.mb.
j.kp.
Bp
j.br.
u2
34
bt.
D-1
ch.kp.
j.bt.
172343-1144
bt.
1
mj2
D-2
A-7
R
B-36
RIIIb
D-6
36
6.117.31.24.1.4
6.117.31.24.3.2
X=5505500
Y=6585550
X=5505450
Y=6585450
X=5505450
Y=6585500
X=5505450
Y=6585550

LEGENDA - oznakowanie pionowe i poziome:

▽ A-7	istn. oznakowanie pionowe
P-4	istn. oznakowanie poziome

PRACOWNIA DROGOWA
AB-PROJEKT

mgr inż. Andrzej BZÓWKA
41-215 Sosnowiec
ul. Starzyńskiego 51
Tel/Fax: 32 263-39-33
NIP: 631-166-41-13

UMOWA NR: *596/2016/IOŚ z dnia 16.11.2016r.*	INWESTOR: **MIASTO ŻYWIEC** *ul. Rynek 2; 34-300 Żywiec*

TYTUŁ OPRACOWANIA:
*"Remont nawierzchni ulicy **Stolarskiej** w Żywcu"*

TYTUŁ RYSUNKU:
Istniejąca organizacja ruchu

OPRACOWAŁ: *mgr inż. Grzegorz OSTASZEWSKI*	NR UPR.:	PODPIS:	SKALA: *1:500*
OPRACOWAŁ:	NR UPR.:	PODPIS:	DATA: *listopad 2016*
PROJEKTOWAŁ: *mgr inż. Andrzej BZÓWKA*	NR UPR.: *107 / 98*	PODPIS:	BRANŻA: *Inżynieria ruchu*
SPRAWDZIŁ:	NR UPR.:	PODPIS:	NR RYS.: *2*