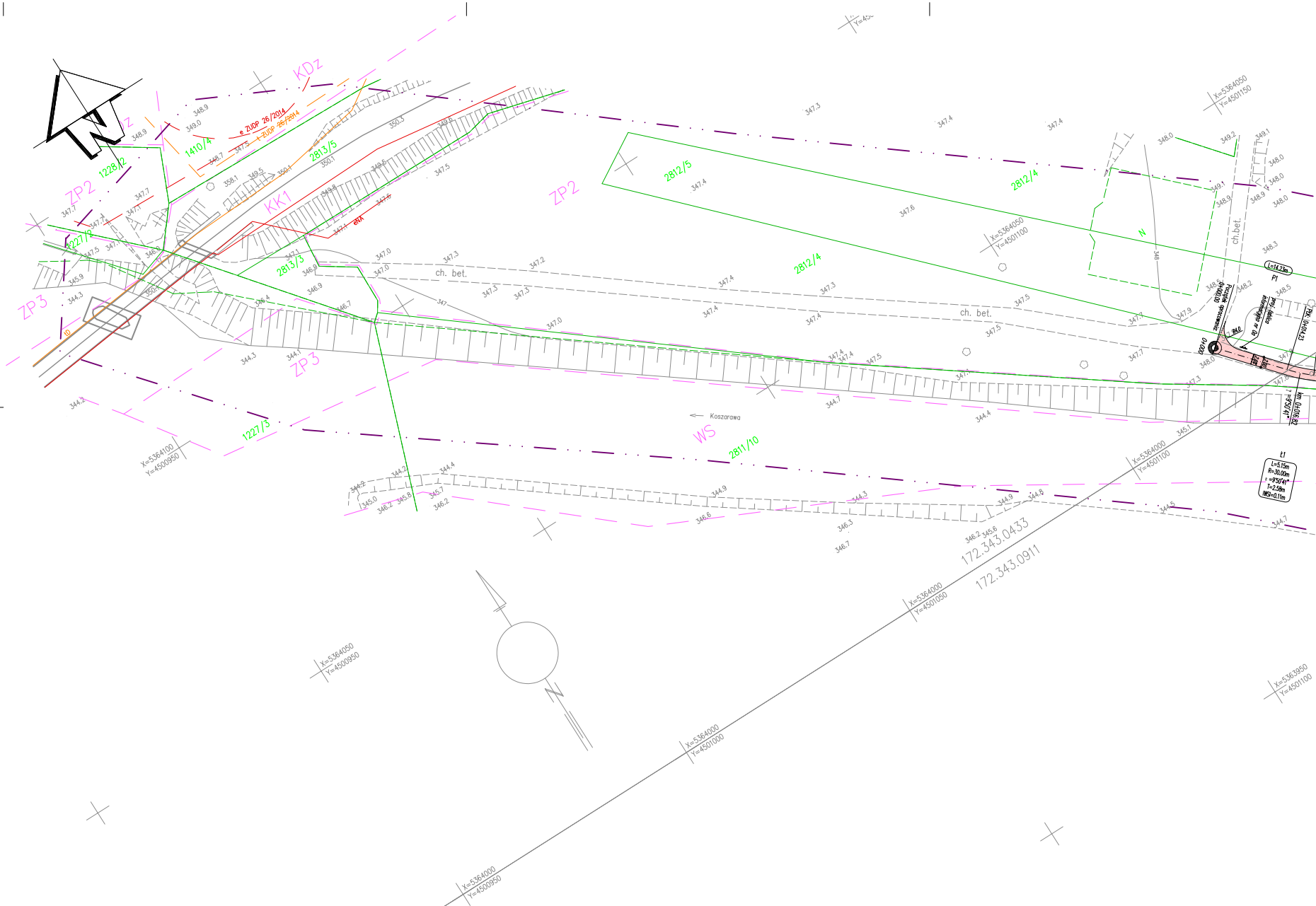
KDz
ZP2
ZP3
KK1
WS
1228/2
1410/4
2813/5
2813/3
2812/5
2812/4
1227/2
1227/3
2811/10
e ZUDP 26/2014
t ZUDP 26/2014
eNA
ch. bet.
Koszarowa
N
L=14.23m
P1
Początek opracowania 0+000.00
proj. tablica informacyjna nr 0a
PK: 0+014.23
km 0+016.82
t1
L=5.15m
R=30.00m
=9°50'41"
T=2.58m
IWSI=0.11m
172.343.0433
172.343.0911
X=5364100 Y=4500950
X=5364050 Y=4500950
X=5364000 Y=4500950
X=5364000 Y=4501000
X=5364000 Y=4501050
X=5364000 Y=4501100
X=5364050 Y=4501100
X=5364050 Y=4501150
X=5363950 Y=4501100

Powiat: Żywiecki
Gmina: Żywiec
[241701_1]
Miasto: Żywiec
[Nr 0007]

KERG: 2153/2015

Arkusz nr 1/2

MAPA DO CELÓW PROJEKTOWYCH

aktualna na dzień 13.08.2015

powstała w wyniku aktualizacji
mapy zasadniczej 172.343.0433, 172.343.0911
172.343.0912, 172.343.0914, 172.343.0923, 172.343.0941,
172.343.0942, 172.343.0944, 172.343.1031, 172.343.1033,
172.343.1511,172.343.1512, 172.343.1514,

skala 1:500
układ poziomy: "65" strefa I
układ wysokościowy: Kronsztadt 86

Pomiarem objęto:
sytuacje terenu, rzeźbę terenu, uzbrojenie–granice własności (oznaczone kolorem zielonym)– naniesiono na podstawie numerycznej mapy ewidencyjnej. Nie wyklucza się istnienia w terenie uzbrojenia podziemnego nie zgłoszonego do inwentaryzacji oraz nie zgłoszonego przez instytucje branżowe.

Aktualizacja mapy zasadniczej wykonana pod projekt trasy rowerowej

Charakter projektowanej inwestycji nie wpływa na sposób zagospodarowanie gruntów obętych map do celów projektowych

Mapa do celów projektowych została wykonana bez ustalenia obciążeń służebnościami gruntowymi.

ZP3
WS
Oznaczenia terenów o różnym przeznaczeniu według Miejscowego Planu Zagospodarowania Przestrzennego

Usługi Geodezyjne "EURO-GEO" s.c.
mgr inż. Łukasz Szemik, Maria Szemik
34-300 Żywiec, ul. Za Wodą 7
NIP 553-244-15-69, REGON 241123150
tel. 604-257-654

Wykonał:

Żywiec dn 13.08.2015

e ZUDP 26/2014
t ZUDP 26/2014
e ZUDP 385/2013
e ZUDP 27/2012

Projektowane sieci uzbrojenia technicznego,
Przebieg wg zaopiniowanych przez ZUDP projektów

OZNACZENIA

– – –	zakres opracowania
tA	sieć teletechniczna
eA	sieć elektroenergetyczna
wA	sieć wodociągowa
kd400	sieć kanalizacyjna
g	sieć gazowa
c	sieć cieplna
—	granice działek
2811/10	numer działki ewidencyjnej

PROJEKT ZAGOSPODAROWANIA TERENU ZOSTAŁ SPORZĄDZONY
NA KOPII MAPY DO CELÓW PROJEKTOWYCH
PRZYJĘTEJ DO PAŃSTWOWEGO ZASOBU GEODEZYJNEGO I KARTOGRAFICZNEGO

ZA ZGODNOŚĆ Z ORYGINAŁEM

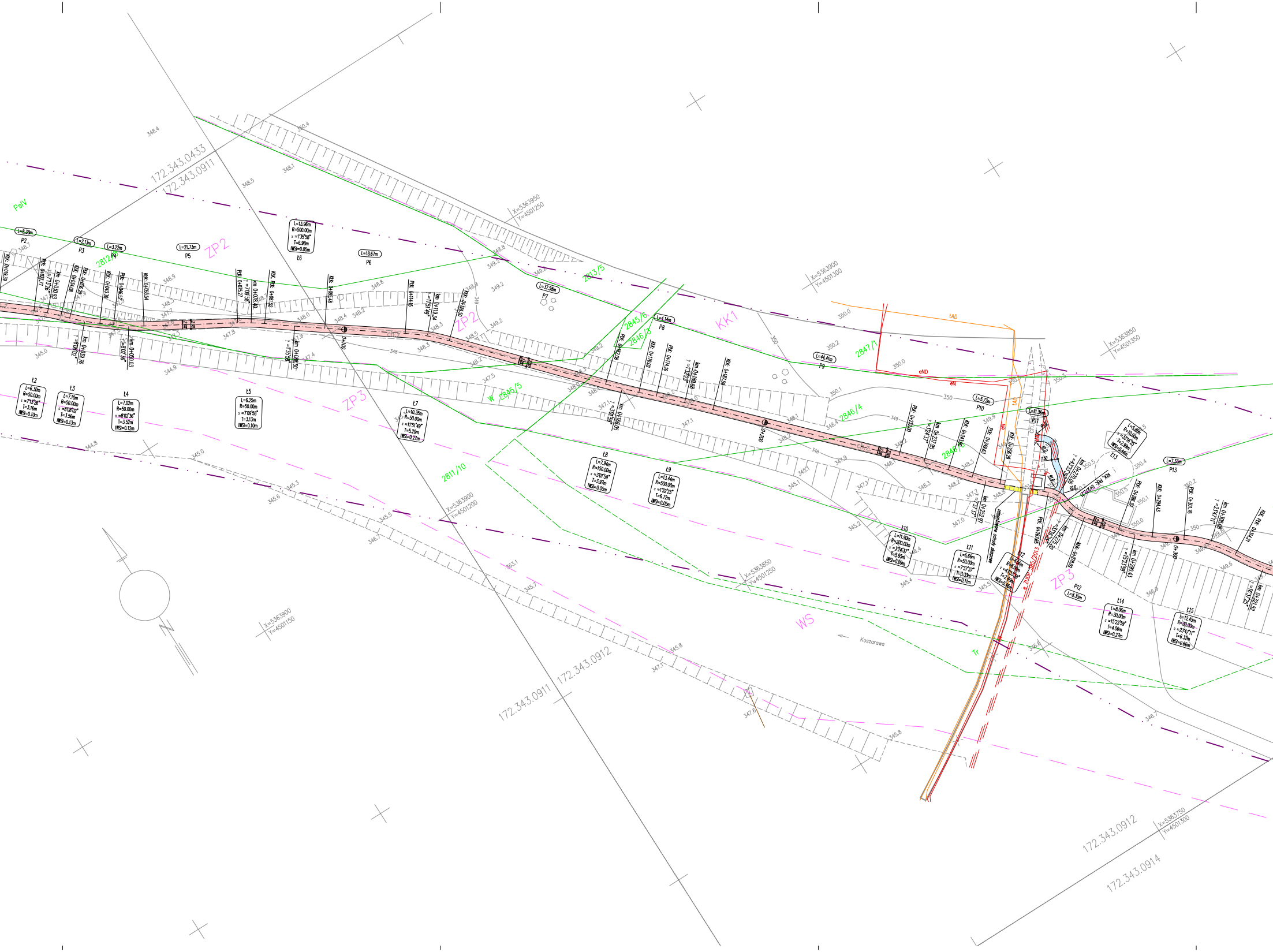
172.343.0433
172.343.0911
172.343.0912
172.343.0914
ZP2
ZP3
KK1
WS
PsIV
W
Tr
2812/4
2813/5
2845/6
2846/3
2846/5
2847/1
2846/4
2811/10
Koszarawa
X=5363950 Y=4501250
X=5363900 Y=4501300
X=5363850 Y=4501350
X=5363900 Y=4501200
X=5363850 Y=4501250
X=5363900 Y=4501150
X=5363750 Y=4501300
P2
P3
P4
P5
P6
P7
P8
P9
P10
P11
P12
P13
Ł2
Ł3
Ł4
Ł5
Ł6
Ł7
Ł8
Ł9
Ł10
Ł11
Ł12
Ł13
Ł14
Ł15
L=13.96m R=500.00m T=6.98m
0+100
0+200
0+300
tAD
eND
eN

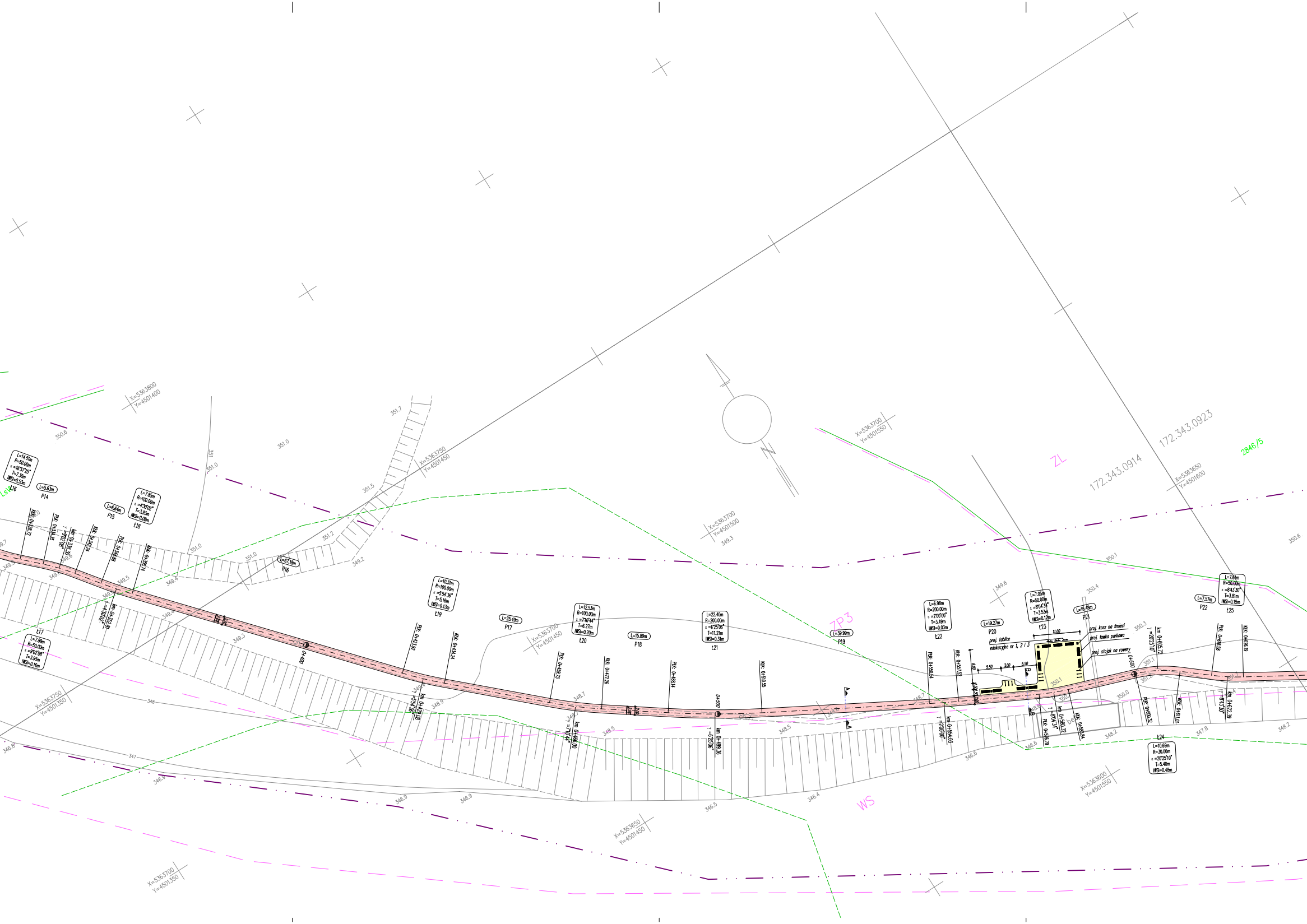

L=14.51m R=50.00m α=16°37'25" T=7.30m IWSI=0.53m
Ł16
L=5.63m
P14
L=6.64m
P15
L=7.85m R=100.00m α=4°30'02" T=3.93m IWSI=0.08m
Ł18
KŁK: 0+328.72
PŁK: 0+334.35
km 0+338.30
γ =9°02'08"
KŁK: 0+342.24
PŁK: 0+348.88
KŁK: 0+356.74
km 0+352.81
γ =4°30'02"
Ł17
L=7.89m R=50.00m α=9°02'08" T=3.95m IWSI=0.16m
L=67.18m
P16
0+400
L=10.31m R=100.00m α=5°54'36" T=5.16m IWSI=0.13m
Ł19
PŁK: 0+423.92
KŁK: 0+434.24
km 0+429.08
γ =5°54'36"
L=25.49m
P17
L=12.53m R=100.00m α=7°10'44" T=6.27m IWSI=0.20m
Ł20
PŁK: 0+459.73
KŁK: 0+472.26
km 0+466.00
γ =7°10'44"
L=15.89m
P18
L=22.40m R=200.00m α=6°25'06" T=11.21m IWSI=0.31m
Ł21
PŁK: 0+488.14
KŁK: 0+510.55
0+500
km 0+499.36
γ =6°25'06"
2.00
2.00
L=39.99m
P19
ZP3
WS
ZL
L=6.98m R=200.00m α=2°00'00" T=3.49m IWSI=0.03m
Ł22
PŁK: 0+550.54
KŁK: 0+557.52
km 0+554.03
γ =2°00'00"
L=19.27m
P20
L=7.05m R=50.00m α=8°04'34" T=3.53m IWSI=0.12m
Ł23
PŁK: 0+576.79
km 0+580.32
γ =8°04'34"
KŁK: 0+583.84
L=16.48m
P21
proj. tablice edukacyjne nr 1, 2 i 3
proj. kosz na śmieci
proj. ławka parkowa
proj. stojak na rowery
11.00
5.50
3.00
5.50
8.00
1.50
2.00
A
B
0+600
PŁK: 0+600.32
km 0+605.72
γ =20°25'10"
KŁK: 0+611.01
Ł24
L=10.69m R=30.00m α=20°25'10" T=5.40m IWSI=0.48m
L=7.57m
P22
L=7.81m R=50.00m α=8°43'30" T=3.81m IWSI=0.15m
Ł25
PŁK: 0+618.58
KŁK: 0+626.19
km 0+622.39
γ =8°43'30"
172.343.0914
172.343.0923
2846/5
LsV
X=5363800 Y=4501400
X=5363750 Y=4501450
X=5363700 Y=4501500
X=5363700 Y=4501550
X=5363650 Y=4501600
X=5363750 Y=4501350
X=5363700 Y=4501450
X=5363650 Y=4501450
X=5363600 Y=4501550
X=5363700 Y=4501350
350.6
351.0
351.7
351.5
351.2
349.2
349.4
349.5
349.3
348.9
348.7
348.5
348.2
348
347.8
347
346.9
346.6
346.5
346.4
349.6
350.1
350.4
350.3
350.0
351.1

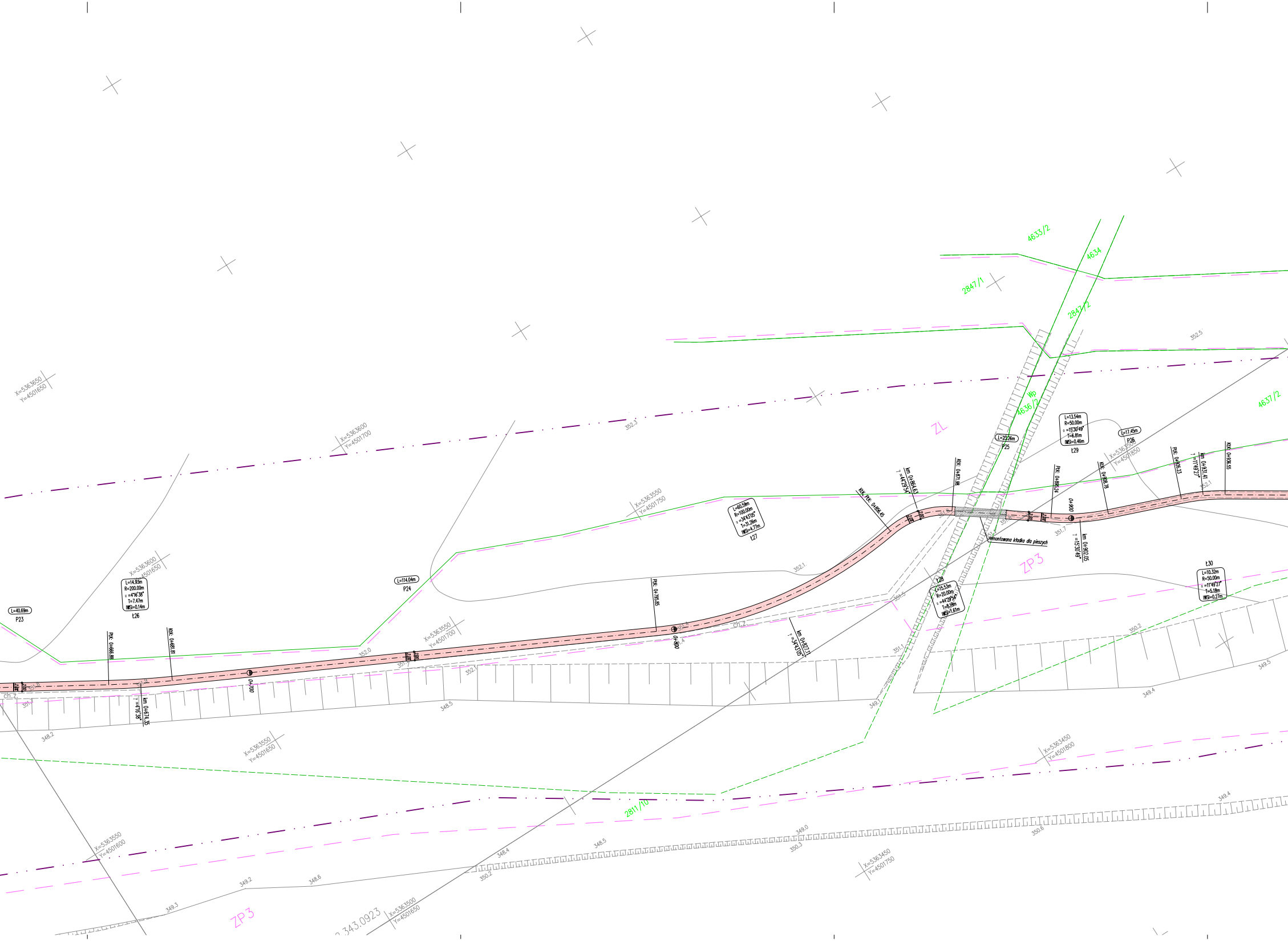
4633/2
4634
2847/1
2847/2
Wp
4636/2
4637/2
ZL
ZP3
ZP3
2811/10
L=40.69m
P23
L=14.93m
R=200.00m
α =4°16'38"
T=7.47m
IWSI=0.14m
Ł26
L=114.04m
P24
L=60.59m
R=100.00m
α =34°43'05"
T=31.26m
IWSI=4.77m
Ł27
L=23.26m
P25
L=13.54m
R=50.00m
α =15°30'49"
T=6.81m
IWSI=0.46m
Ł29
L=17.45m
P26
Ł28
L=15.53m
R=20.00m
α =44°29'54"
T=8.18m
IWSI=1.61m
Ł30
L=10.32m
R=50.00m
α =11°49'27"
T=5.18m
IWSI=0.27m
PŁK: 0+666.88
KŁK: 0+681.81
km 0+674.35
γ =4°16'38"
0+700
PŁK: 0+795.85
0+800
km 0+827.11
γ =34°43'05"
KŁK, PŁK: 0+856.45
km 0+864.63
γ =44°29'54"
KŁK: 0+871.98
PŁK: 0+895.24
0+900
km 0+902.05
γ =15°30'49"
KŁK: 0+908.78
PŁK: 0+926.23
km 0+931.41
γ =11°49'27"
KŁK: 0+936.55
2.00
2.00
remontowana kładka dla pieszych
ch.z.
ch.z.
X=5363650
Y=4501650
X=5363600
Y=4501700
X=5363600
Y=4501650
X=5363550
Y=4501750
X=5363550
Y=4501700
X=5363550
Y=4501650
X=5363500
Y=4501850
X=5363450
Y=4501800
X=5363450
Y=4501750
X=5363550
Y=4501600
X=5363500
Y=4501650
352.5
352.3
352.1
352.0
351.9
351.8
351.7
351.7
351.5
351.4
351.1
351.0
350.2
349.5
349.4
349.1
348.5
348.2
349.4
350.6
349.0
350.3
348.5
348.4
350.2
349.2
348.6
349.3
2.343.0923

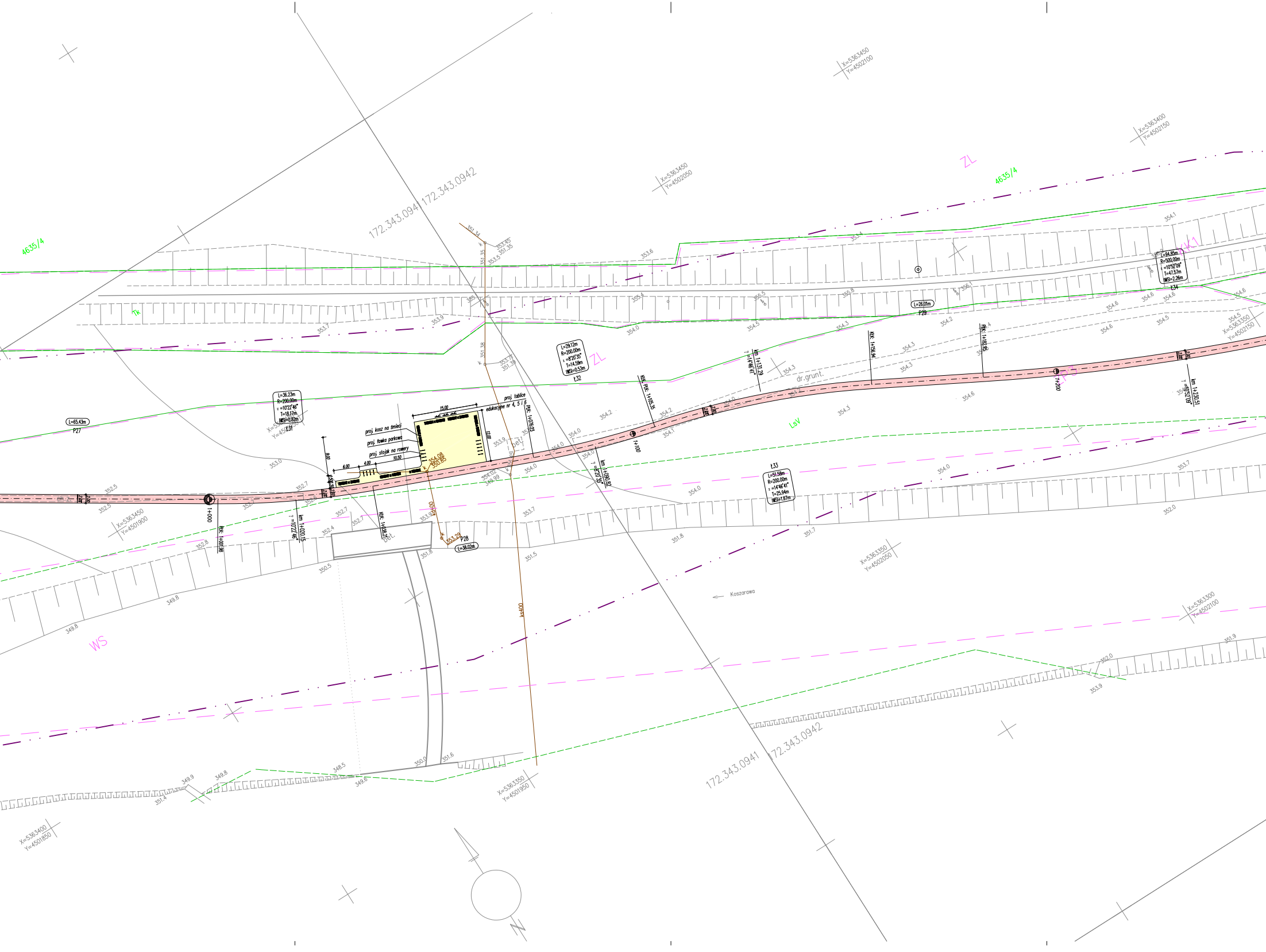

X=5363450 Y=4502100
X=5363400 Y=4502150
X=5363450 Y=4502050
X=5363350 Y=4502150
X=5363450 Y=4501900
X=5363350 Y=4502050
X=5363300 Y=4502100
X=5363350 Y=4501950
X=5363400 Y=4501850
172.343.0941
172.343.0942
4635/4
ZL
Tk
KK1
LsV
WS
dr.grunt.
Koszarawa
L=36.23m R=200.00m α=10°22'46" T=18.17m WSi=0.82m
Ł31
L=29.12m R=200.00m α=8°20'35" T=14.59m WSi=0.53m
Ł32
L=51.58m R=200.00m α=14°46'41" T=25.94m WSi=1.67m
Ł33
L=94.85m R=500.00m α=10°52'09" T=47.57m WSi=2.26m
Ł34
L=65.43m
P27
L=38.02m
P28
L=26.01m
P29
proj. kosz na śmieci
proj. ławka parkowa
proj. stojak na rowery
proj. tablice edukacyjne nr 4, 5 i 6
15.00
12.00
10.50
6.00
4.00
9.00
2.00
354.08
350.85
353.29
354.02
349.99
kd400
ks400
bet.
1+000
1+100
1+200
PłK: 1+001.98
km 1+020.15 γ=10°22'46"
KłK: 1+038.27
PłK: 1+076.23
km 1+090.82 γ=8°20'35"
KłK; PłK: 1+105.35
km 1+131.29 γ=14°46'41"
KłK: 1+156.94
PłK: 1+182.95
km 1+230.51 γ=10°52'09"

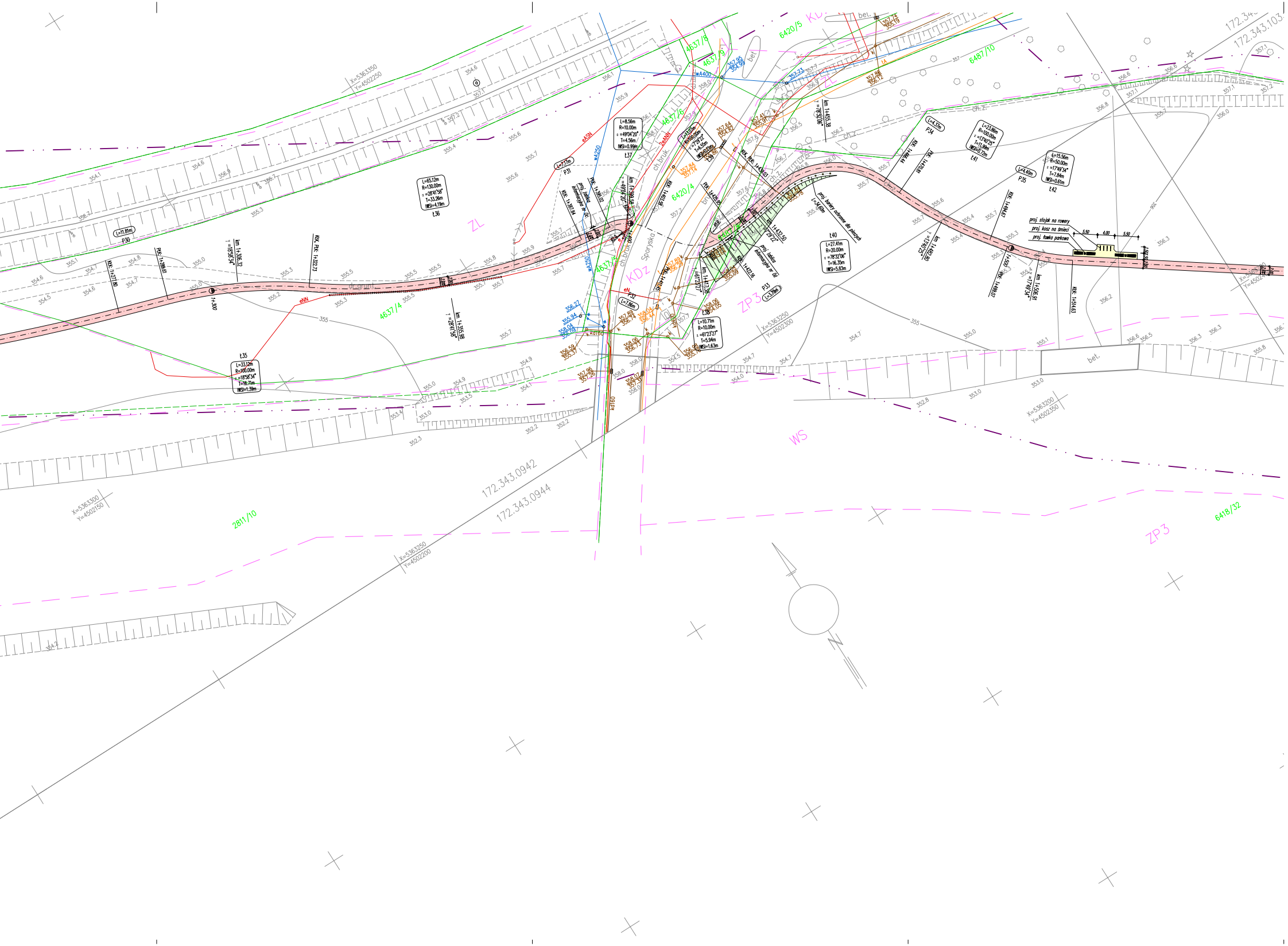
ZL
KDz
ZP3
WS
4637/4
4637/5
4637/8
4637/9
6420/4
6420/5
6487/10
6418/32
2811/10
172.343.0942
172.343.0944
172.343.103
bet.
ch.bruk.
ch.z.
L=65,12m
R=130,00m
T=33,26m
L=33,12m
R=100,00m
T=16,71m
L=10,71m
R=10,00m
T=5,94m
L=27,41m
R=20,00m
T=16,35m
L=15,56m
R=50,00m
T=7,84m
proj. stojak na rowery
proj. kosz na śmieci
proj. ławka parkowa
proj. bariery ochronne dla pieszych
X=5363350
Y=4502250
X=5363250
Y=4502300
X=5363300
Y=4502150
X=5363200
Y=4502350
X=5363250
Y=4502200
km 1+306,32
km 1+356,98
km 1+455,38
km 1+506,91

LEGENDA:

🟥	proj. ścieżka dydaktyczna / beton asfaltowy koloru czerwonego
🟨	proj. powierzchnie wybrukowane – miejsca odpoczynku / kostka betonowa typu "behaton" koloru szarego
🟦	odtw. ścieżka gruntowa / kruszywo łamane 0/31,5mm
🟩	proj./odtw. tereny zielone – ziemia urodzajna
―	proj. obrzeże betonowe 8x30cm na ławie z betonu cementowego C12/15
•―•―•	proj. bariery ochronne dla pieszych
======	proj. rury ochronne (osłonowe) dwudzielne – branża elektroenergetyczna
▲A A▲	proj. przekrój konstrukcyjny
2.0% 2.0% 2.0%	proj. spadek poprzeczny nawierzchni

LIDER KONSORCJUM:

KREATUS

tel.: +48 33 300 34 80
e-mail: biuro@kreatus.eu fax.: +48 33 300 30 87
KREATUS sp. z o.o. 43-300 Bielsko-Biała, ul. 11 Listopada 60-62
www.kreatus.eu

PARTNER:

PRACOWNIA DROGOWA
AB-PROJEKT

mgr inż. Andrzej BZÓWKA
41-215 Sosnowiec
ul. Starzyńskiego 51
Tel/Fax: 32 263-39-33
NIP: 631-166-41-13

UMOWA NR: *316/2017/IOŚ z dnia 21.04.2017r.*

INWESTOR: **MIASTO ŻYWIEC**
ul. Rynek 2; 34-300 Żywiec

TYTUŁ OPRACOWANIA:
Opracowanie dokumentacji projektowo-kosztorysowej pn.: "Zagospodarowanie brzegów rzeki Koszarawa na odcinku od mostu kolejowego do mostu trzebińskiego w Żywcu"

TYTUŁ RYSUNKU:
Projekt zagospodarowania terenu (część 1)

OPRACOWAŁ: *mgr inż. Grzegorz OSTASZEWSKI*	NR UPR.:	PODPIS:	SKALA: *1:500*
OPRACOWAŁ:	NR UPR.:	PODPIS:	DATA: *wrzesień 2017*
PROJEKTOWAŁ: *mgr inż. Andrzej BZÓWKA*	NR UPR.: *107 / 98*	PODPIS:	BRANŻA: *DROGOWA*
SPRAWDZIŁ:	NR UPR.:	PODPIS:	NR RYS.: *D.02.1*