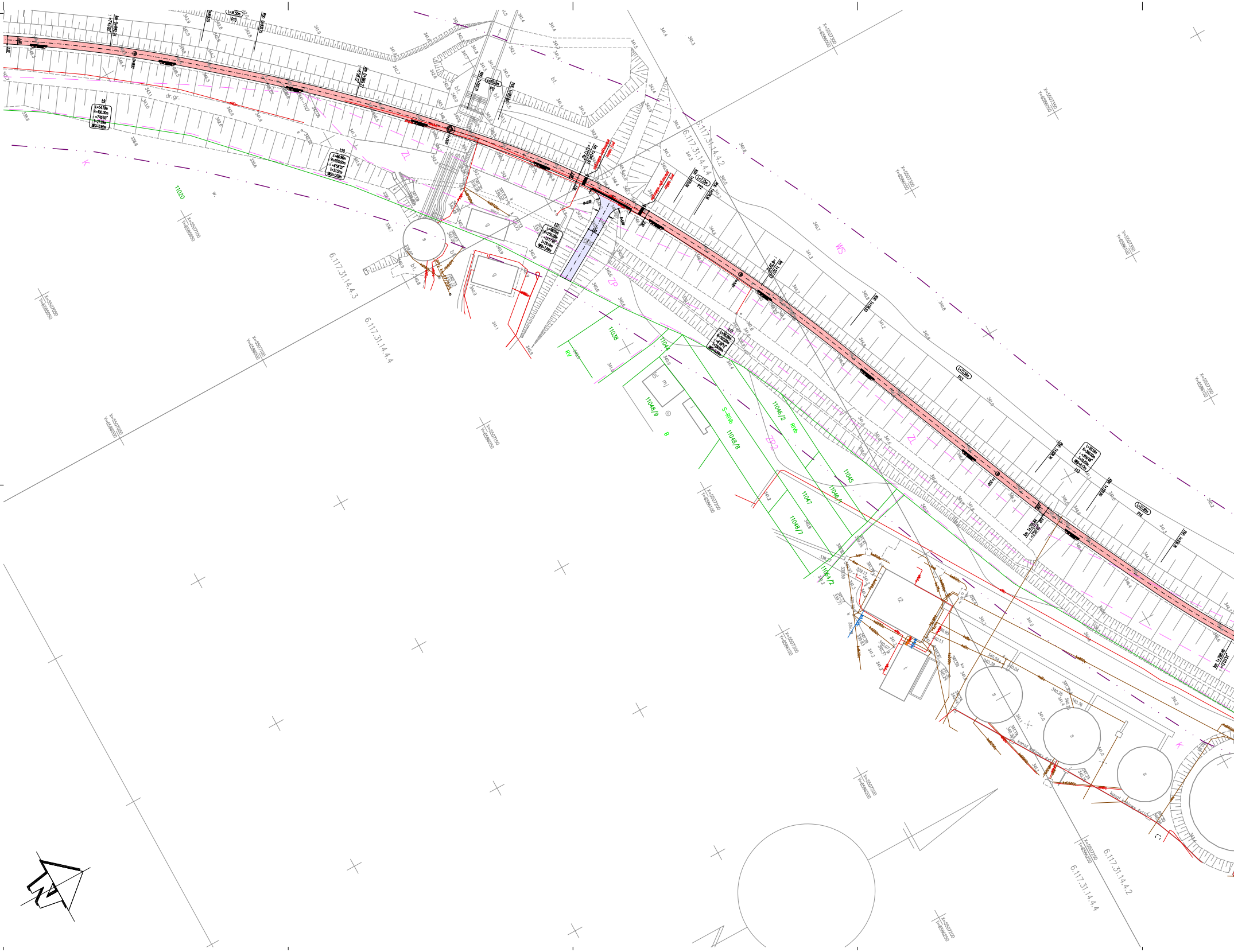
6.117.31.14.4.2
6.117.31.14.4.3
6.117.31.14.4.4
11020
11038
11044
11046/2
11048/9
11048/8
11045
11046/1
11047
11048/7
11064/2
K
ZL
ZP
ZP2
WS
RV
RVb
S-RVb
B
dr.gr.
bt.
s
g
t2
P10
P11
P12
P13
P14
X=5507150
X=5507200
X=5507250
X=5507300
X=5507350
Y=6586000
Y=6586050
Y=6586100
Y=6586150
Y=6586200

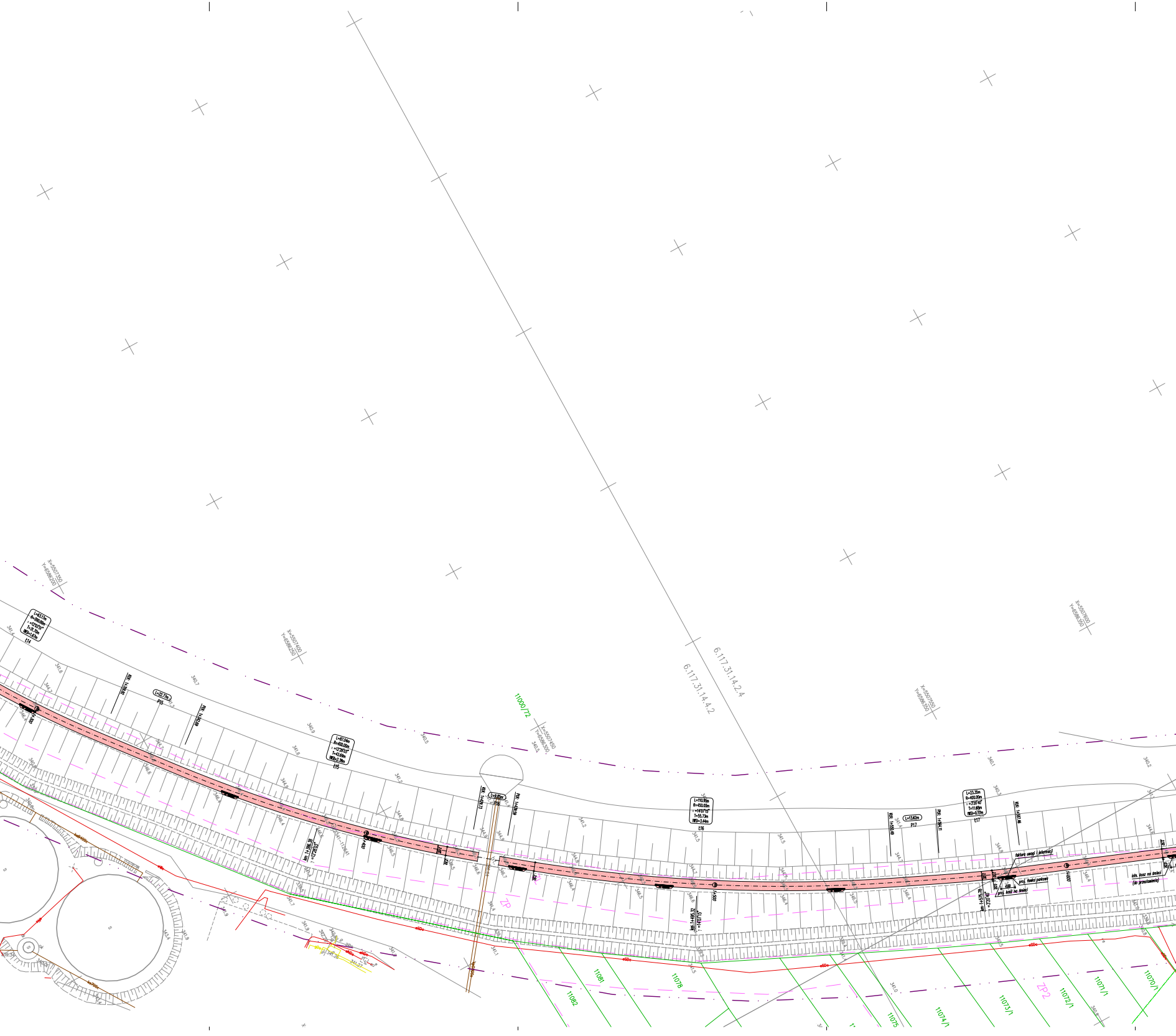
6.117.31.14.2.4
6.117.31.14.4.2
X=5507350
Y=6586200
X=5507400
Y=6586250
X=5507450
Y=6586300
X=5507550
Y=6586350
X=5507600
Y=6586350
11000/72
L=63.17m
R=300.00m
=12°03'51"
T=31.70m
WSi=1.67m
t14
L=22.77m
P15
KŁK 1+319.82
PŁK 1+342.69
L=87.04m
R=400.00m
=12°28'03"
T=43.69m
WSi=2.38m
t15
L=9.85m
P16
KŁK 1+429.73
PŁK 1+439.59
L=110.91m
R=450.00m
=14°07'15"
T=55.73m
WSi=3.44m
t16
km 1+495.32
=14°07'15"
L=13.62m
P17
KŁK 1+550.49
PŁK 1+564.11
L=23.35m
R=400.00m
=3°20'40"
T=11.69m
WSi=0.17m
t17
KŁK 1+587.46
km 1+575.78
=3°20'40"
tablica uwagi i informacji
proj. ławka parkowa
proj. kosz na śmieci
istn. kosz na śmieci
(do przestawienia)
4.00
ZP
ZP2
11082
11081
11078
11075
11074/1
11073/1
11072/1
11071/1
11070/1
340.1
340.2
340.3
340.5
340.7
340.9
341.0
341.2
341.5
341.6
344.7
344.8
344.9
346.4
346.5
346.6
346.7

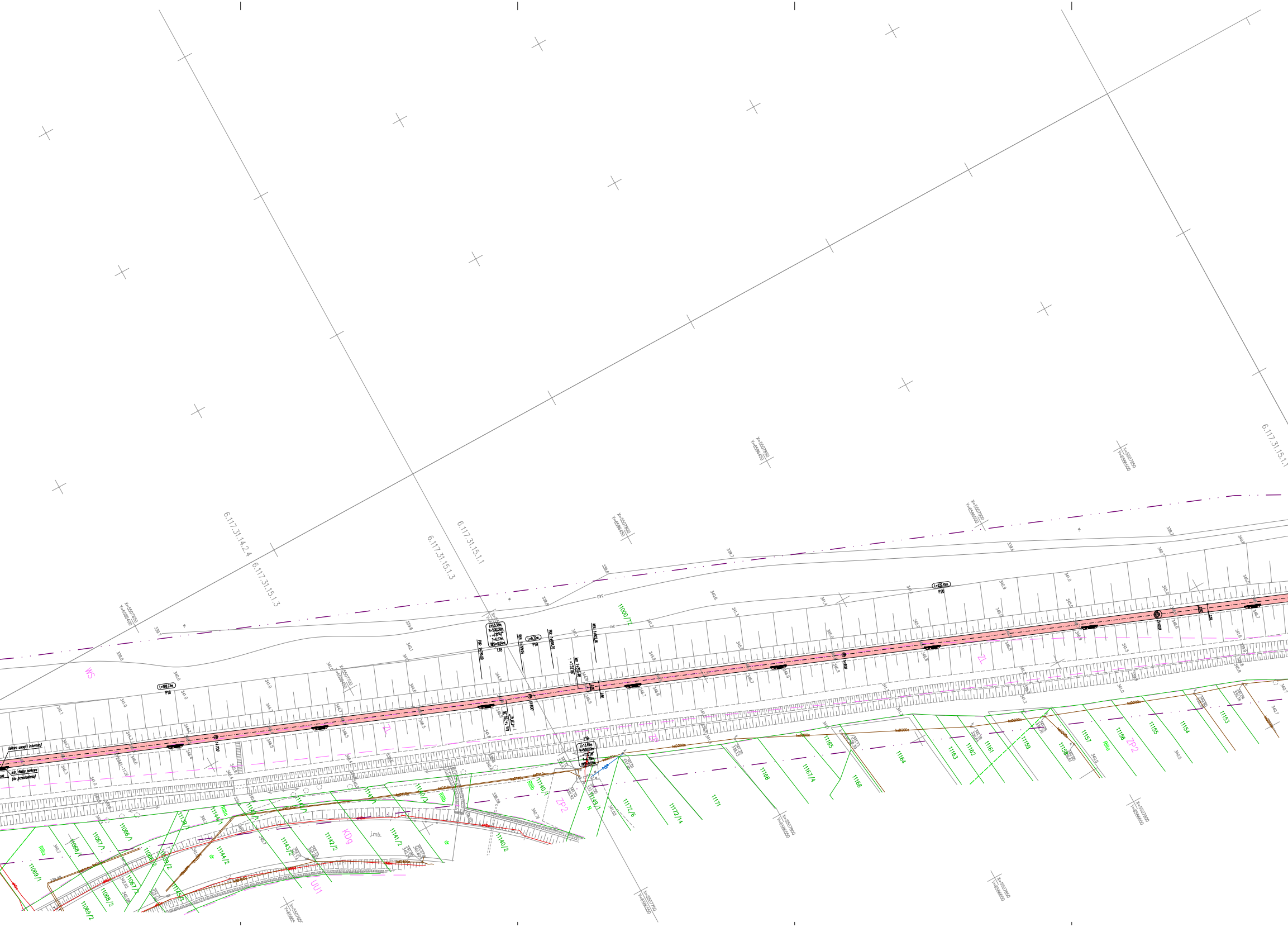
6.117.31.14.2.4
6.117.31.15.1.3
6.117.31.15.1.3
6.117.31.15.1.1
6.117.31.15.1.1
X=5507650
Y=6586400
X=5507700
Y=6586450
X=5507800
Y=6586450
X=5507900
Y=6586500
X=5507850
Y=6586450
X=5507950
Y=6586500
X=5507750
Y=6586550
X=5507800
Y=6586550
X=5507900
Y=6586600
X=5507850
Y=6586600
WS
ZL
ZP2
KDg
UU1
j.mb.
L=198.23m
P18
L=9.72m
P19
L=222.49m
P20
L=63.35m
R=500.00m
T=6.67m
Ł18
Ł19
L=13.40m
R=500.00m
T=6.70m
tablica uwagi i informacji
istn. tablica parkowa (do przestawienia)
1+700
1+800
1+900
2+000
11000/72
11069/1
11069/2
11068/1
11068/2
11067/1
11067/2
11066/1
11066/2
11139/1
11139/2
11144/1
11144/2
11145/1
11143/1
11143/2
11142/1
11142/2
11141/1
11141/2
11140/1
11140/2
11140/3
11149/1
11172/6
11172/14
11171
11168
11167/4
11165
11164
11163
11162
11161
11159
11158
11157
11156
11155
11154
11153
RIIIa
RIIIb
dr
N
kaD110c
kaD200c
kaD400c
339.7
339.8
339.6
340.0
340.1
340.6
340.7
341.0
341.1
341.2
341.3
341.4
344.9
345.0
346.5
346.6
346.7
346.8
346.9

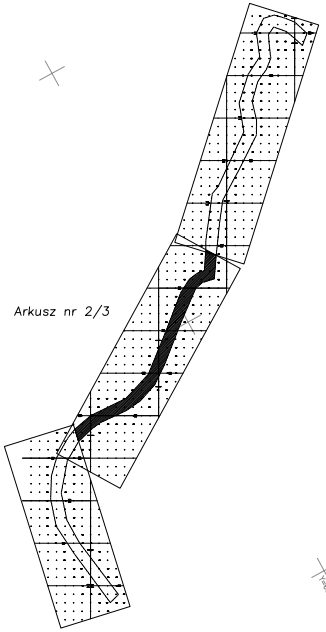
Arkusz nr 2/3

Powiat: żywiecki
Gmina: Żywiec
[241701_1]
Miasto: Żywiec
[Nr 0007]

KERG: 6640.675.2017

Arkusz nr 2/3

MAPA DO CELÓW PROJEKTOWYCH

aktualna na dzień 29.08.2017

powstała w wyniku aktualizacji mapy zasadniczej 6.117.31.05.4.1, 6.117.31.05.1.4, 6.117.31.05.3.2, 6.117.31.05.4.1, 6.117.31.05.3.4, 6.117.31.10.1.2, 6.117.31.10.1.4, 6.117.31.10.1.3, 6.117.31.10.3.1, 6.117.31.10.3.3, 6.117.31.15.1.1, 6.117.31.15.1.3, 6.117.31.14.2.4, 6.117.31.14.4.2, 6.117.31.14.4.4, 6.117.31.14.4.1, 6.117.31.14.4.3, 6.117.31.19.2.1, 6.117.31.19.2.3, 6.117.31.19.4.1, 6.117.31.19.4.2, 6.117.31.19.4.4.

skala 1:500
układ poziomy: "65" strefa I
układ wysokościowy: Kronsztadt 86

Pomiarem objęto :
sytuacje terenu, rzeźbę terenu, uzbrojenie–granice własności (oznaczone kolorem zielonym)– naniesiono na podstawie numerycznej mapy ewidencyjnej. Nie wyklucza się istnienia w terenie uzbrojenia podziemnego nie zgłoszonego do inwentaryzacji oraz nie zgłoszonego przez instytucje branżowe.

Aktualizacja mapy zasadniczej wykonana pod realizację zadania: "Zagospodarowanie brzegów rzeki Soły i brzegów Jeziora Żywieckiego wraz z rozwojem działalności Centrum Edukacji Ekologicznej – Etap II"

Charakter projektowanej inwestycji nie wpływa na sposób zagospodarowania gruntów objętych mapą do celów projektowych

Mapa do celów projektowych została wykonana bez ustalenia obciążeń służebnościami gruntowymi.

Usługi Geodezyjne "EURO-GEO" s.c.
mgr inż. Łukasz Szemik, Maria Szemik
34-300 Żywiec, ul. Za Wodą 7
NIP 553-244-15-69, REGON 241123150
tel. 604-257-654

Wykonał:

Żywiec dn 29.08.2017

WS ZP2 Oznaczenia terenów o różnym przeznaczeniu według Miejscowego Planu Zagospodarowania Przestrzennego

/ ławka
○ kosz na śmieci

OZNACZENIA

-·-·-·-	zakres opracowania
tA	sieć teletechniczna
eA	sieć elektroenergetyczna
wA	sieć wodociągowa
kd400	sieć kanalizacyjna
g	sieć gazowa
c	sieć cieplna
—	granice działek
177/1	numer działki ewidencyjnej

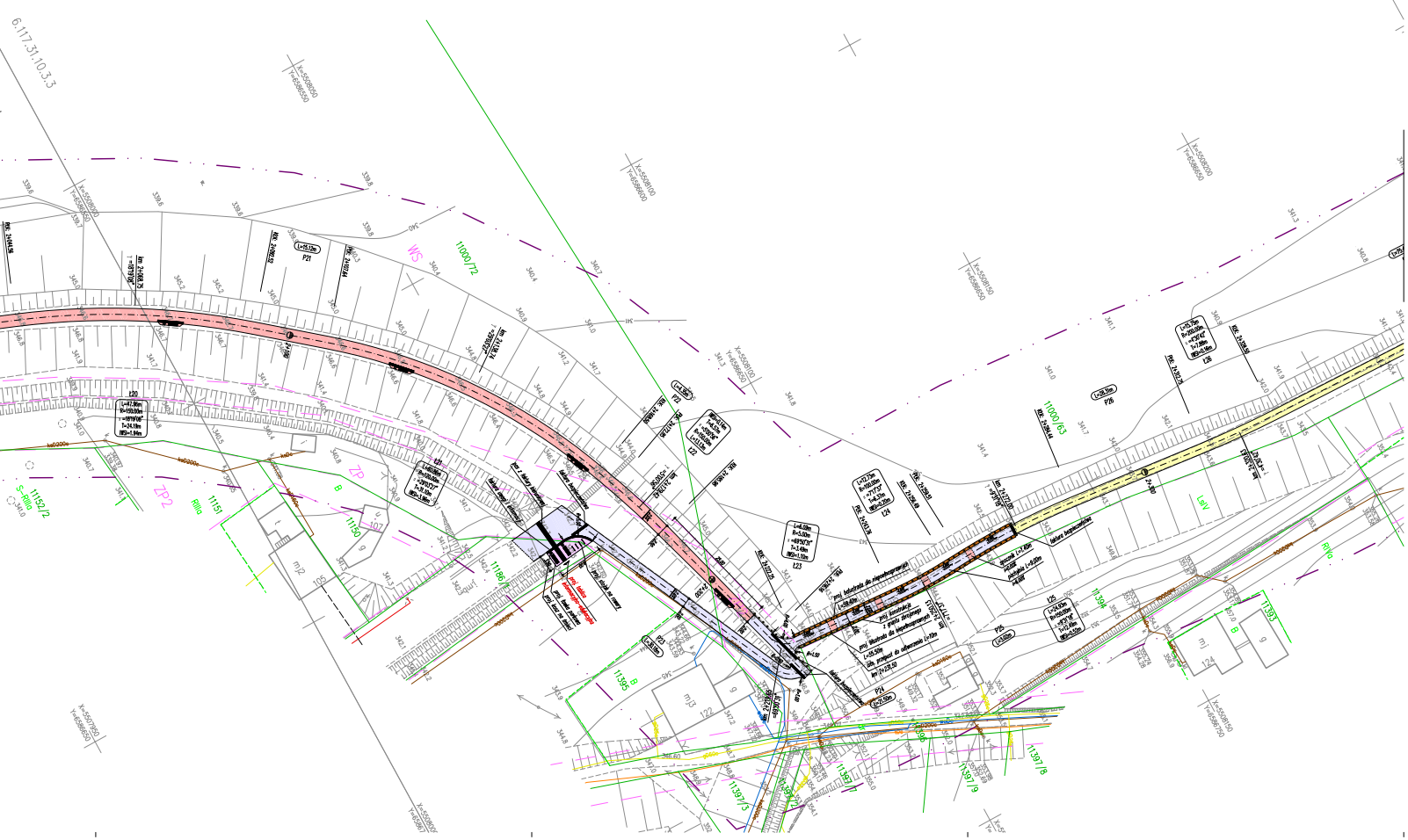
6.117.31.10.3.3
WS
ZP
ZP2
11000/72
11000/63
11152/2
11151
11150
11393
11394
11395
11397/3
11397/8
11397/9
S-Rllla
Rllla
LsV
Rllb
L20
L21
L22
L23
L24
L25
L26
P21
P22
P23
P24
P25
P26
faktura bezpieczeństwa

LEGENDA:

🟥	proj. ścieżka dydaktyczna / kostka betonowa bezfazowa koloru czerwonego (5480.05 m2)
🟨	proj. ścieżka dydaktyczna / nawierzchnia z kruszywa niezwiązanego łamanego 0/16mm (3502.50 m2)
▭	proj. ścieżka dydaktyczna; zjazdy / nawierzchnia z betonu asfaltowego AC5S koloru czerwonego (419.44 m2)
🟪	proj. miejsca odpoczynku / kostka betonowa koloru szarego (294.94 m2)
—	proj. obrzeże betonowe 8x30cm na ławie z betonu cementowego C12/15
·–·–·–	proj. balustrada dla niepełnosprawnych
2.0% 2.0% 2.0%	proj. spadek poprzeczny nawierzchni

Elementy małej architektury:

▬	proj. ławka parkowa z oparciem (26 szt.)
▬	proj. ławka parkowa bez oparcia (30 szt.)
▬	istn. ławka parkowa bez oparcia (do pozostawienia) (18 szt.)
■	proj. kosz na śmieci kwadratowy (16 szt.)
●	proj. kosz na śmieci okrągły (33 szt.)
○	istn. kosz na śmieci okrągły (do pozostawienia) (15 szt.)
⫾	proj. stojaki na rowery (32 szt.)

System informacji fakturowej:

▦	faktura bezpieczeństwa – betonowe płytki chodnikowe ze stożkami ściętymi koloru żółtego o wymiarach 40x40x8cm
■	faktura uwagi i informacji – betonowe płytki chodnikowe z rowkami prowadzącymi koloru szarego o wymiarach 40x40x8cm
▤	pas z faktury kierunkowej – betonowe płytki chodnikowe z rowkami prowadzącymi koloru szarego o wymiarach 40x40x8cm

LIDER KONSORCJUM:

KREATUS
KREATUS sp. z o.o. 41-300 Bielsko-Biała, ul. 11 Listopada 60-62
www.kreatus.eu

PARTNER:
PRACOWNIA DROGOWA
AB-PROJEKT
mgr inż. Andrzej BZÓWKA
41-215 Sosnowiec
ul. Starzyńskiego 51
Tel/Fax: 32 263-39-33
NIP: 631-166-41-13

UMOWA NR: 659/2017/IOŚ z dnia 30.10.2017r.	INWESTOR: MIASTO ŻYWIEC ul. Rynek 2; 34-300 Żywiec

TYTUŁ OPRACOWANIA:
"Zagospodarowanie brzegów rzeki Koszarawy na odcinku od mostu kolejowego do mostu trzebińskiego wraz z terenami przyległymi wzdłuż Soły i Jeziora Żywieckiego"

TYTUŁ RYSUNKU:

Projekt zagospodarowania terenu (część 2)

OPRACOWAŁ: mgr inż. Grzegorz OSTASZEWSKI	NR UPR.:	PODPIS:	SKALA: 1:500
OPRACOWAŁ:	NR UPR.:	PODPIS:	DATA: listopad 2017
PROJEKTOWAŁ: mgr inż. Andrzej BZÓWKA	NR UPR.: 107 / 98	PODPIS:	BRANŻA: DROGOWA
SPRAWDZIŁ:	NR UPR.:	PODPIS:	NR RYS.: D.2.2