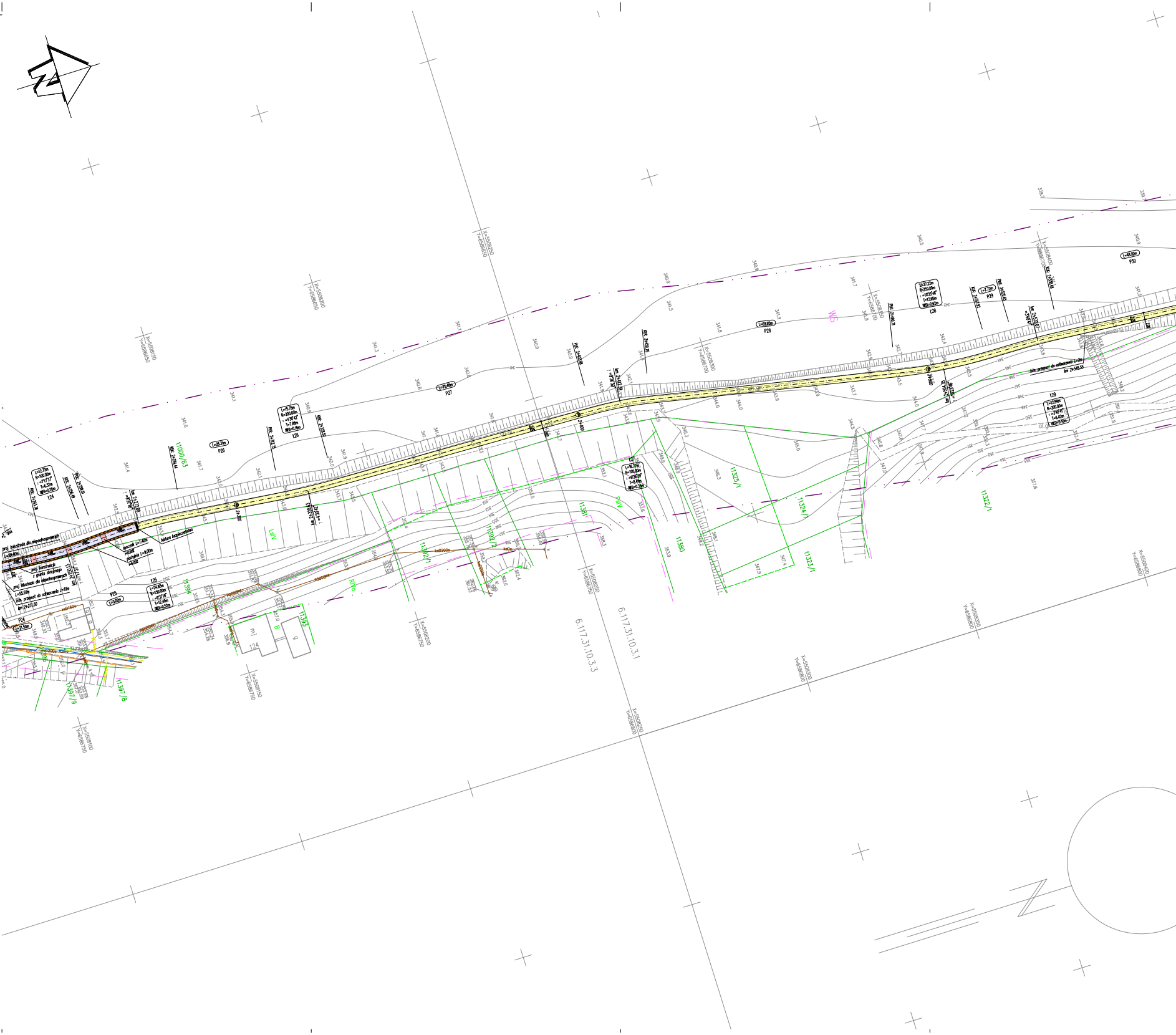
6.117.31.10.3.3
6.117.31.10.3.1
11000/63
11394
11392/1
11393/2
11393
11381
11380
11325/1
11324/1
11323/1
11322/1
11397/9
11397/8
WS
PsIV
LsV
RVIb
P24
L=21.50m
P25
L=3.02m
P26
L=28.31m
P27
L=75.45m
P28
L=69.85m
P29
L=7.72m
P30
L=48.90m
Ł24
L=12.73m
R=100.00m
=7°17'37"
T=6.37m
WS=0.20m
Ł25
L=24.93m
R=150.00m
=9°31'18"
T=12.49m
WS=0.52m
Ł26
L=15.75m
R=200.00m
=4°30'42"
T=7.88m
WS=0.16m
Ł27
L=16.77m
R=100.00m
=9°36'38"
T=8.40m
WS=0.35m
Ł28
L=27.22m
R=150.00m
=10°23'46"
T=13.65m
WS=0.62m
Ł29
L=12.84m
R=200.00m
=3°40'41"
T=6.42m
WS=0.10m
PŁK 2+243.76
KŁK 2+256.49
PŁK 2+259.51
KŁK 2+284.44
PŁK 2+317.78
KŁK 2+333.53
PŁK 2+403.98
KŁK 2+420.75
PŁK 2+480.71
KŁK 2+507.92
PŁK 2+505.65
KŁK 2+538.48
km 2+272.00
km 2+412.38
km 2+532.07
km 2+231.50
km 2+545.56
2+300
2+400
2+500
proj. balustrada dla niepełnosprawnych
L=59.40m
proj. konstrukcja z gruntu zbrojonego
proj. balustrada dla niepełnosprawnych
L=55.50m
istn. przepust do odtworzenia L=10m
spocznik L=1.40m
i=0.00%
pochylnia L=9.00m
i=6.00%
faktura bezpieczeństwa
istn. przepust do odtworzenia L=7m
X=5508150
Y=6586650
X=5508200
Y=6586650
X=5508250
Y=6586650
X=5508300
Y=6586700
X=5508350
Y=6586700
X=5508400
Y=6586700
X=5508100
Y=6586750
X=5508150
Y=6586750
X=5508200
Y=6586750
X=5508250
Y=6586750
X=5508300
Y=6586800
X=5508350
Y=6586800
X=5508400
Y=6586800
X=5508250
Y=6586800
mj
B
g
124

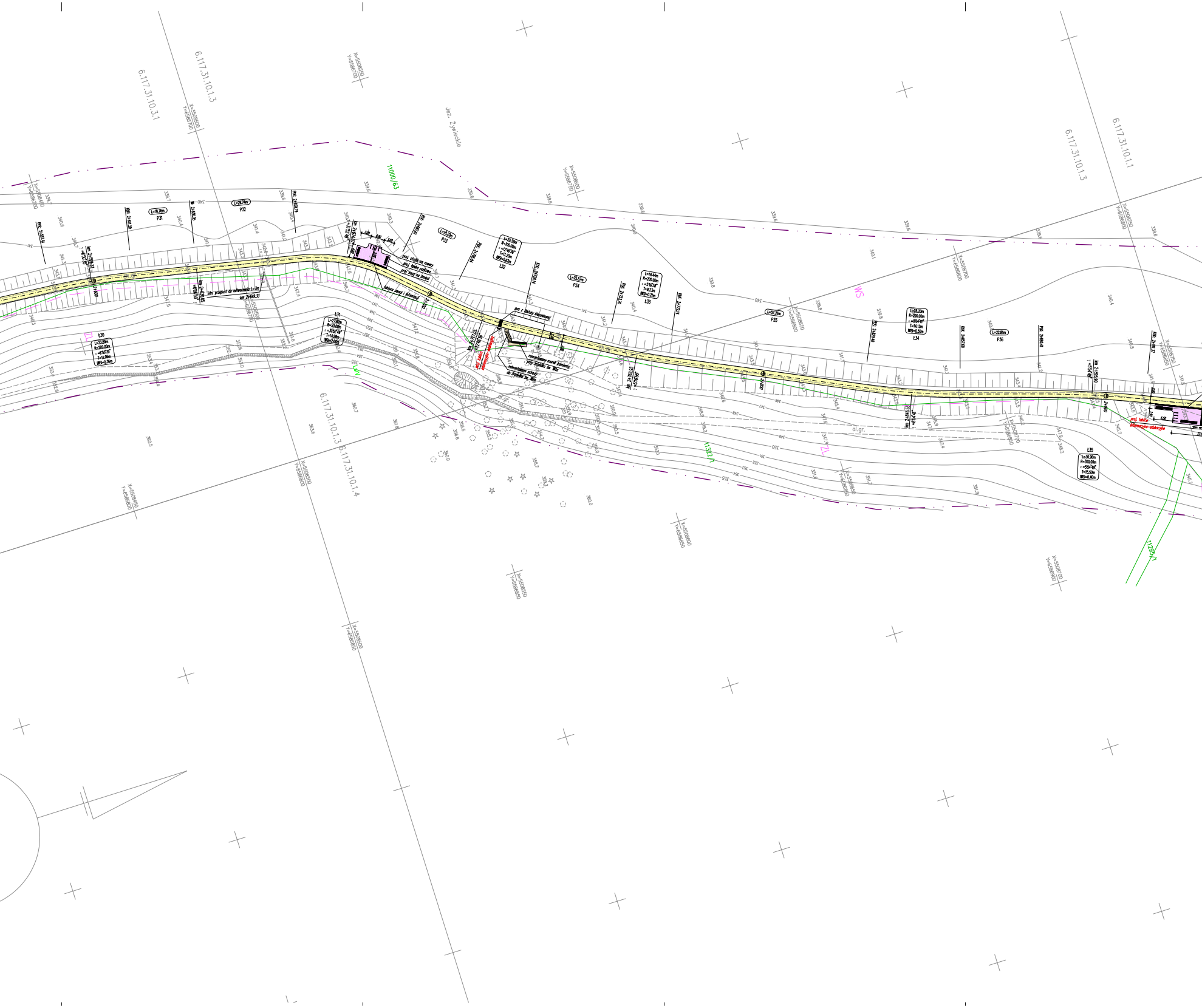
6.117.31.10.3.1
6.117.31.10.1.3
Jez. Żywieckie
11000/63
X=5508450
Y=6586700
X=5508500
Y=6586700
X=5508650
Y=6586750
X=5508600
Y=6586750
L=18.76m
P31
L=29.74m
P32
PŁK. 2+587.41
KŁK. 2+611.29
2+630.05
PŁK. 2+658.79
km 2+599.17
=6°50'35"
2+600
km 2+630.05
=0°06'50"
proj. przepust do odtworzenia L=7m
km 2+649.33
Ł30
L=23.89m
R=200.00m
=6°50'35"
T=11.96m
WSi=0.36m
ZL
Ł31
L=27.82m
R=50.00m
=31°52'49"
T=14.28m
WSi=2.00m
LsIV
km 2+674.07
=31°52'49"
3.00
4.00
3.00
KŁK. 2+687.61
L=18.22m
P33
proj. stojak na rowery
proj. ławka parkowa
proj. kosz na śmieci
faktura uwagi i informacji
2+700
PŁK. 2+705.84
L=22.30m
R=100.00m
=12°46'36"
T=11.20m
WSi=0.62m
Ł32
KŁK. 2+728.14
L=25.57m
P34
pas z faktury kierunkowej
km 2+717.03
=12°46'36"
proj. tablica informacyjno-edukacyjna
remontowany murek kamienny przy źródle św. Wita
remontowane schody do źródełka św. Wita
al.gr.
6.117.31.10.1.3
6.117.31.10.1.4
X=5508500
Y=6586800
X=5508450
Y=6586800
X=5508550
Y=6586850
X=5508600
Y=6586850
L=18.44m
R=200.00m
=5°16'58"
T=9.23m
WSi=0.21m
Ł33
PŁK. 2+753.70
KŁK. 2+772.14
km 2+762.93
=5°16'58"
2+800
L=57.26m
P35
X=5508650
Y=6586800
WS
L=88.20m
R=200.00m
=8°04'41"
T=14.12m
WSi=0.50m
Ł34
PŁK. 2+829.40
KŁK. 2+857.60
L=22.81m
P36
PŁK. 2+880.41
KŁK. 2+911.37
km 2+843.53
=8°04'41"
km 2+895.90
=5°54'49"
2+900
11322/1
ZL
X=5508700
Y=6586800
X=5508650
Y=6586850
X=5508700
Y=6586850
X=5508750
Y=6586850
X=5508700
Y=6586900
Ł35
L=30.96m
R=300.00m
=5°54'49"
T=15.50m
WSi=0.40m
proj. tablica informacyjno-edukacyjna
5.50
6.117.31.10.1.3
6.117.31.10.1.1
X=5508750
Y=6586800
11295/1

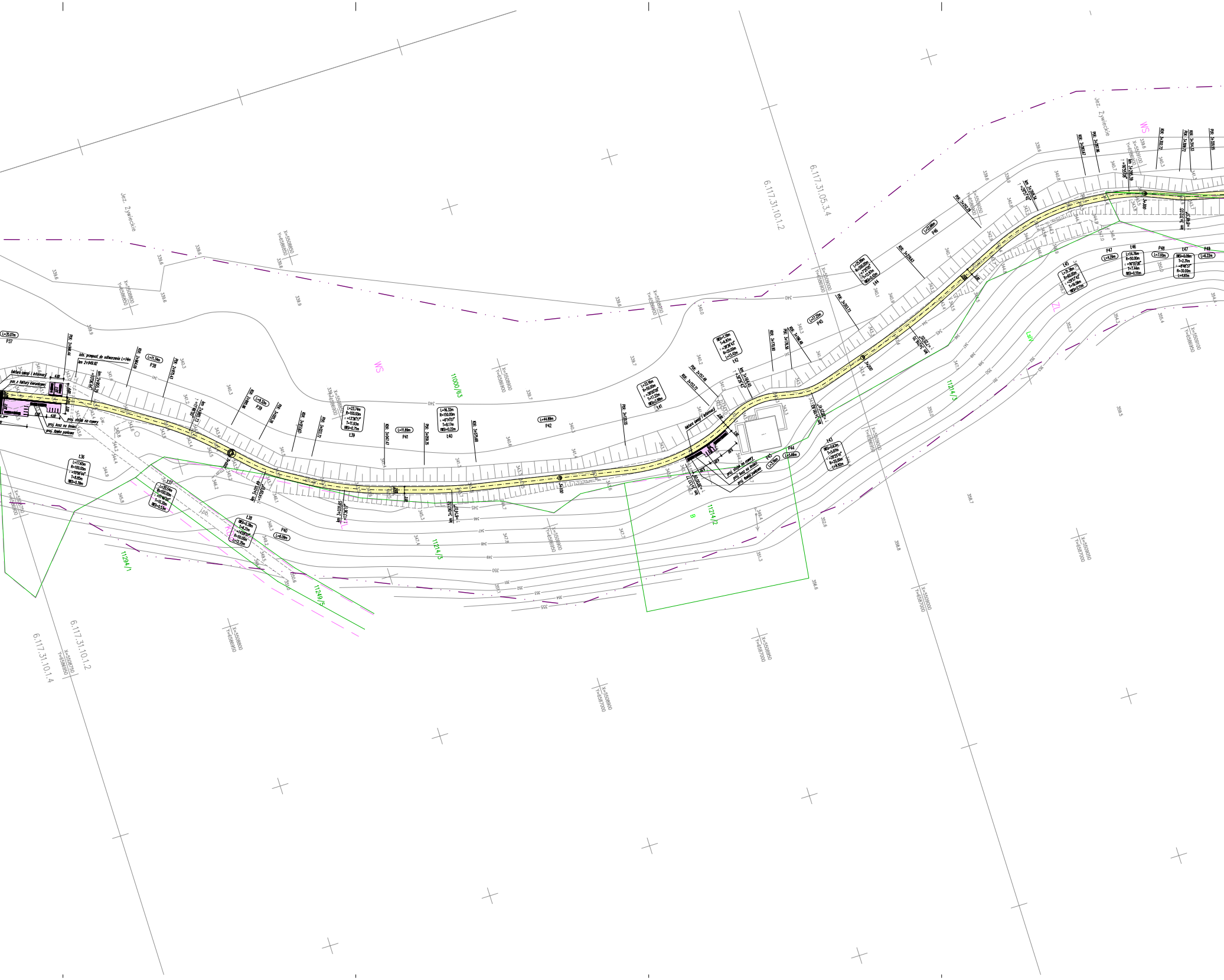

Jez. Żywieckie
6.117.31.10.1.2
6.117.31.05.3.4
6.117.31.10.1.4
WS
ZL
11000/63
11214/3
11214/2
11214/1
11249/5
B
P37
P38
P39
P40
P41
P42
P43
P44
P45
P46
P47
P48
P49
Ł36
Ł37
Ł38
Ł39
Ł40
Ł41
Ł42
Ł43
Ł44
Ł45
Ł46
Ł47

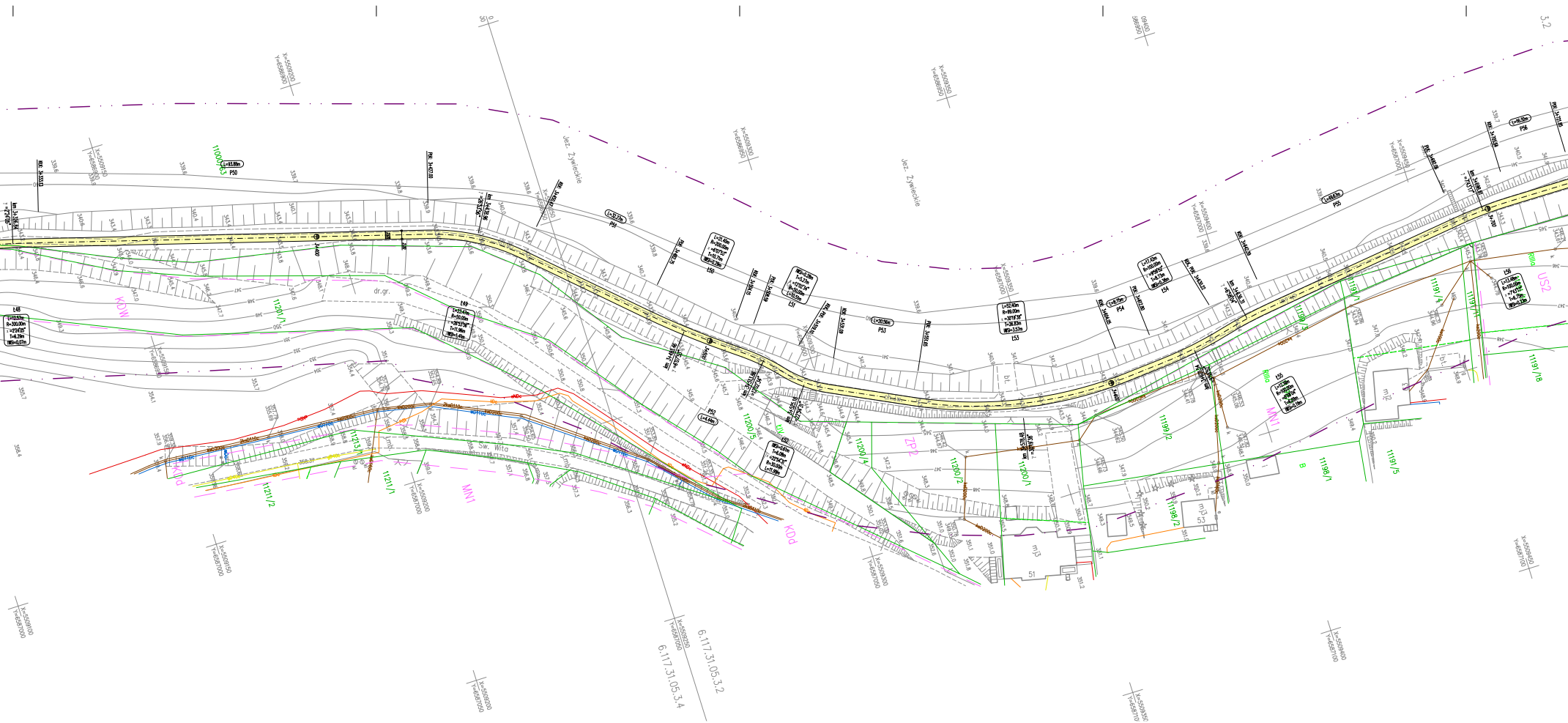
Jez. Żywieckie
Jez. Żywieckie
dr.gr.
Św. Wita
6.117.31.05.3.2
6.117.31.05.3.4
KDW
KDd
ZP2
MN1
US2
mj3
mj2
51

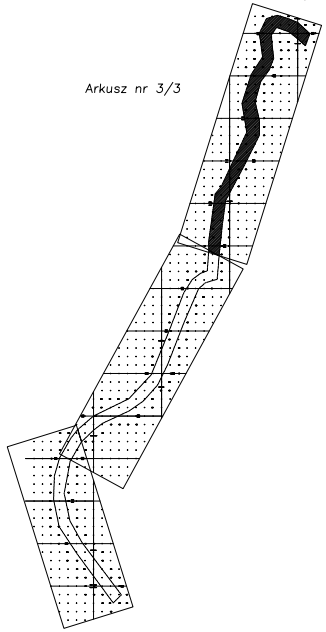
Arkusz nr 3/3

OZNACZENIA

─·─·─	zakres opracowania
tA	sieć teletechniczna
eA	sieć elektroenergetyczna
wA	sieć wodociągowa
kd400	sieć kanalizacyjna
g	sieć gazowa
c	sieć cieplna
──	granice działek
177/1	numer działki ewidencyjnej

Powiat: żywiecki
Gmina: Żywiec
[241701_1]
Miasto: Żywiec
[Nr 0007]

KERG: 6640.675.2017

Arkusz nr 2/3

MAPA DO CELÓW PROJEKTOWYCH

aktualna na dzień 29.08.2017

powstała w wyniku aktualizacji mapy zasadniczej 6.117.31.05.4.1, 6.117.31.05.1.4, 6.117.31.05.3.2, 6.117.31.05.4.1, 6.117.31.05.3.4, 6.117.31.10.1.2, 6.117.31.10.1.4, 6.117.31.10.1.3, 6.117.31.10.3.1, 6.117.31.10.3.3, 6.117.31.15.1.1, 6.117.31.15.1.3, 6.117.31.14.2.4, 6.117.31.14.4.2, 6.117.31.14.4.4, 6.117.31.14.4.1, 6.117.31.14.4.3, 6.117.31.19.2.1, 6.117.31.19.2.3, 6.117.31.19.4.1, 6.117.31.19.4.2, 6.117.31.19.4.4.

skala 1:500
układ poziomy: "65" strefa I
układ wysokościowy: Kronsztadt 86

Pomiarem objęto :
sytuacje terenu, rzeźbę terenu, uzbrojenie–granice własności (oznaczone kolorem zielonym)– naniesiono na podstawie numerycznej mapy ewidencyjnej. Nie wyklucza się istnienia w terenie uzbrojenia podziemnego nie zgłoszonego do inwentaryzacji oraz nie zgłoszonego przez instytucje branżowe.

Aktualizacja mapy zasadniczej wykonana pod realizację zadania: "Zagospodarowanie brzegów rzeki Soły i brzegów Jeziora Żywieckiego wraz z rozwojem działalności Centrum Edukacji Ekologicznej – Etap II"

Charakter projektowanej inwestycji nie wpływa na sposób zagospodarowania gruntów objętych mapą do celów projektowych

Mapa do celów projektowych została wykonana bez ustalenia obciążeń służebnościami gruntowymi.

Usługi Geodezyjne "EURO-GEO" s.c.
mgr inż. Łukasz Szemik, Maria Szemik
34-300 Żywiec, ul. Za Wodą 7
NIP 553-244-15-69, REGON 241123150
tel. 604-257-654

Wykonał:

Żywiec dn 29.08.2017

WS ZP2	Oznaczenia terenów o różnym przeznaczeniu według Miejscowego Planu Zagospodarowania Przestrzennego
/	ławka
○	kosz na śmieci

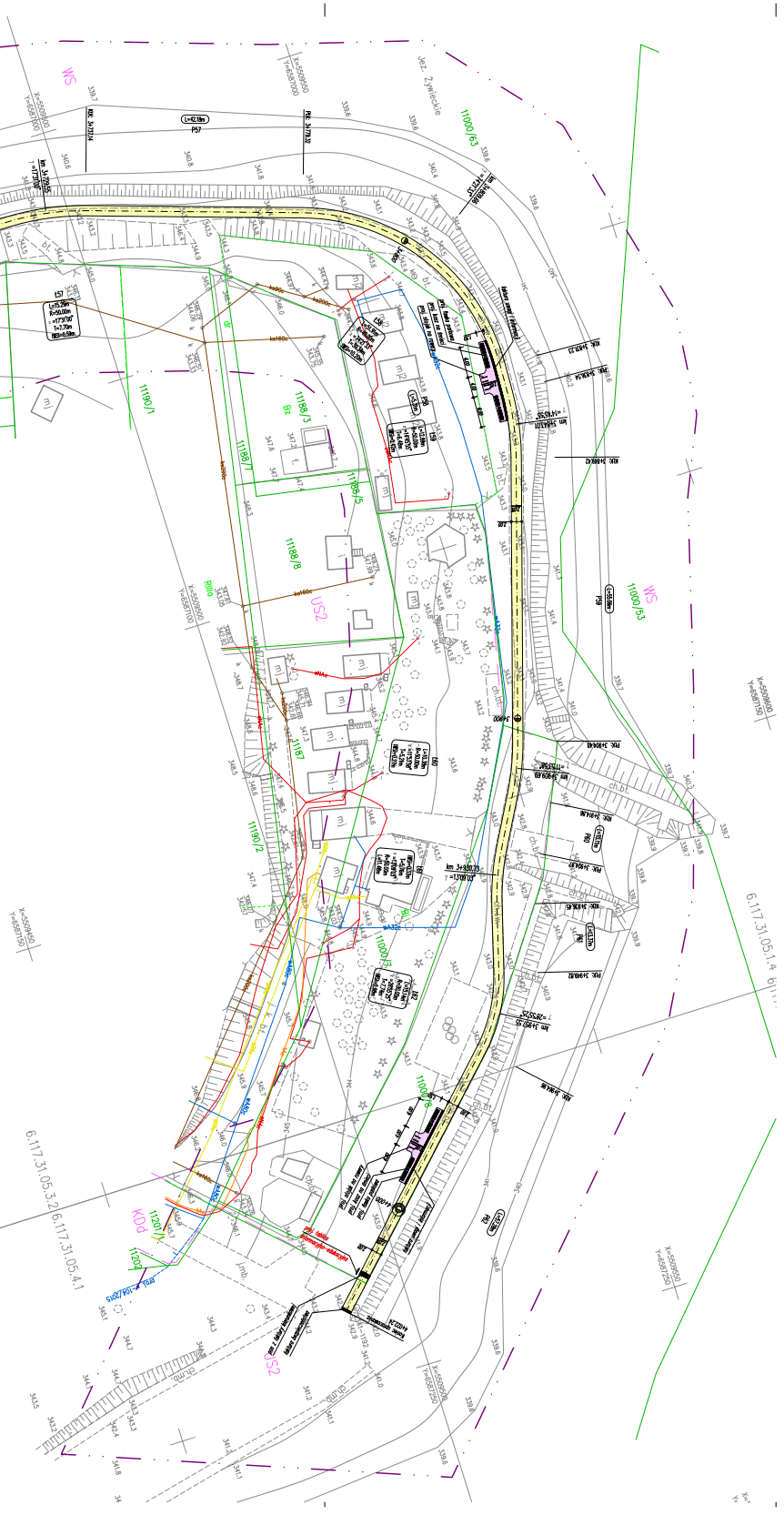
WS
US2
KDd
Jez. Żywieckie
11000/63
11190/1
11188/3
11188/7
11188/5
11188/8
11187
11190/2
11000/53
11201/1
11202
6.117.31.05.4.1
6.117.31.05.3.2
6.117.31.05.1.4
km 3+930.73
L=42.19m
P57
L57
Rd
Bz
mj
ch.bt.
X=5509600 Y=6587150
X=5509450 Y=6587150
X=5509550 Y=6587000
X=5509500 Y=6587000
X=5509550 Y=6587250

LEGENDA:

🟥	proj. ścieżka dydaktyczna / kostka betonowa bezfazowa koloru czerwonego (5480.05 m2)
🟨	proj. ścieżka dydaktyczna / nawierzchnia z kruszywa niezwiązanego łamanego 0/16mm (3502.50 m2)
🟦	proj. ścieżka dydaktyczna; zjazdy / nawierzchnia z betonu asfaltowego AC5S koloru czerwonego (419.44 m2)
🟪	proj. miejsca odpoczynku / kostka betonowa koloru szarego (294.94 m2)
—	proj. obrzeże betonowe 8x30cm na ławie z betonu cementowego C12/15
•–•–•	proj. balustrada dla niepełnosprawnych
2.0% 2.0% 2.0%	proj. spadek poprzeczny nawierzchni

Elementy małej architektury:

▬	proj. ławka parkowa z oparciem (26 szt.)
▬	proj. ławka parkowa bez oparcia (30 szt.)
▬	istn. ławka parkowa bez oparcia (do pozostawienia) (18 szt.)
■	proj. kosz na śmieci kwadratowy (16 szt.)
●	proj. kosz na śmieci okrągły (33 szt.)
○	istn. kosz na śmieci okrągły (do pozostawienia) (15 szt.)
I I I I	proj. stojaki na rowery (32 szt.)

System informacji fakturowej:

▨	faktura bezpieczeństwa – betonowe płytki chodnikowe ze stożkami ściętymi koloru żółtego o wymiarach 40x40x8cm
■	faktura uwagi i informacji – betonowe płytki chodnikowe z rowkami prowadzącymi koloru szarego o wymiarach 40x40x8cm
▤	pas z faktury kierunkowej – betonowe płytki chodnikowe z rowkami prowadzącymi koloru szarego o wymiarach 40x40x8cm

LIDER KONSORCJUM:

KREATUS
[illegible]
e-mail: biuro@kreatus.eu
tel. [illegible]
fax: [illegible]
www.kreatus.eu

PARTNER:

PRACOWNIA DROGOWA
AB-PROJEKT
mgr inż. Andrzej BZÓWKA
41-215 Sosnowiec
ul. Starzyńskiego 51
Tel/Fax: 32 263-39-33
NIP: 631-166-41-13

UMOWA NR: 659/2017/IOŚ z dnia 30.10.2017r.

INWESTOR:
MIASTO ŻYWIEC
ul. Rynek 2; 34-300 Żywiec

TYTUŁ OPRACOWANIA:
"Zagospodarowanie brzegów rzeki Koszarawy na odcinku od mostu kolejowego do mostu trzebińskiego wraz z terenami przyległymi wzdłuż Soły i Jeziora Żywieckiego"

TYTUŁ RYSUNKU:

Projekt zagospodarowania terenu (część 3)

OPRACOWAŁ: mgr inż. Grzegorz OSTASZEWSKI	NR UPR.:	PODPIS:	SKALA: 1:500
OPRACOWAŁ:	NR UPR.:	PODPIS:	DATA: listopad 2017
PROJEKTOWAŁ: mgr inż. Andrzej BZÓWKA	NR UPR.: 107 / 98	PODPIS:	BRANŻA: DROGOWA
SPRAWDZIŁ:	NR UPR.:	PODPIS:	NR RYS.: D.2.3