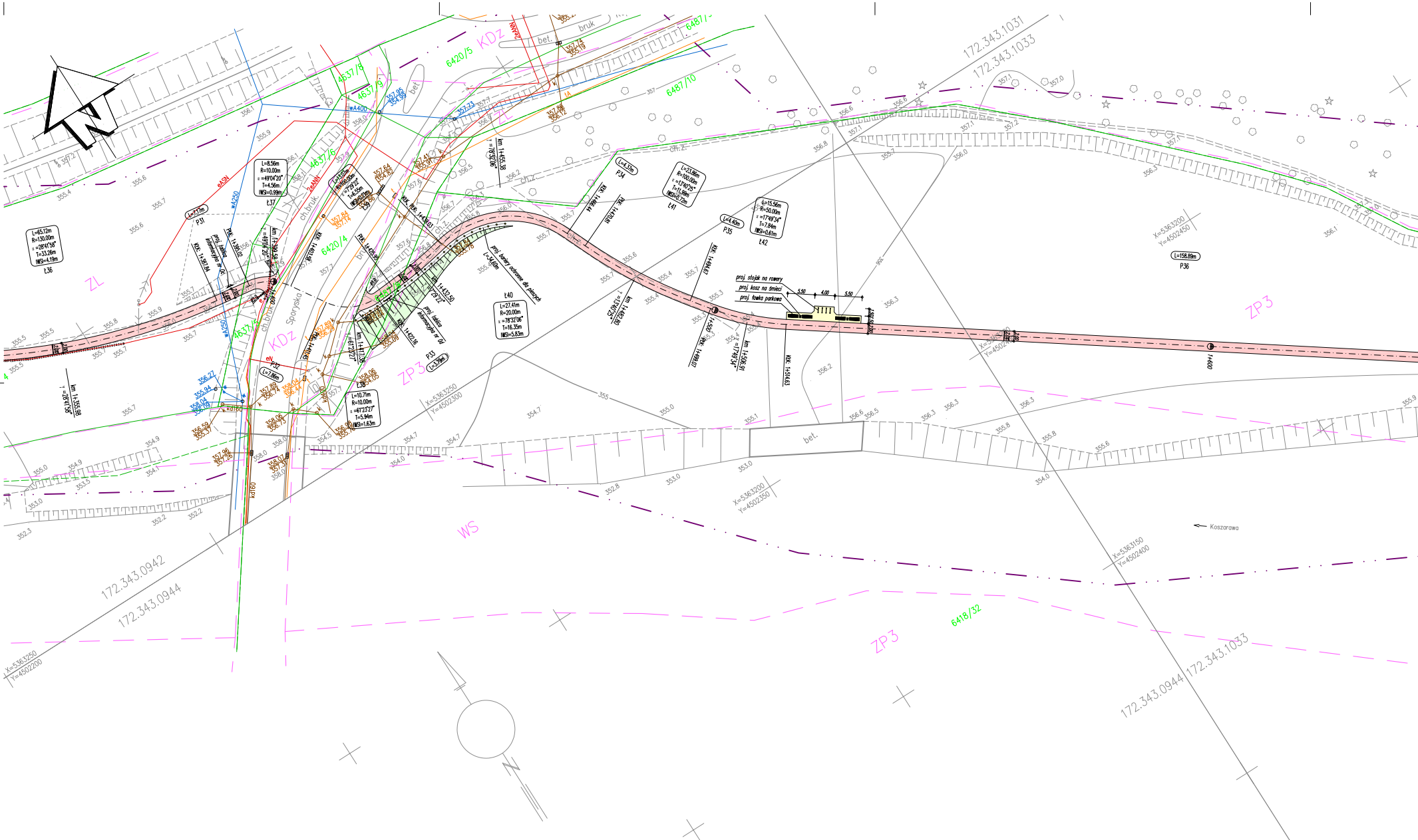
ZL
KDz
ZP3
WS
6420/5
6487/10
6487/5
4637/8
4637/9
4637/6
6420/4
4637/4
6418/32
172.343.1031
172.343.1033
172.343.0942
172.343.0944
X=5363200
Y=4502450
X=5363250
Y=4502300
X=5363200
Y=4502350
X=5363150
Y=4502400
X=5363250
Y=4502200
proj. stojak na rowery
proj. kosz na śmieci
proj. ławka parkowa
proj. bariery ochronne dla pieszych
proj. tablica informacyjna nr 06
Koszarowa
bet.
bruk
ch. bruk.
Sporyska
kd160
wA400
eASN
wA250

Powiat: Żywiecki
Gmina: Żywiec
[241701_1]
Miasto: Żywiec
[Nr 0007]

KERG: 2153/2015

Arkusz nr 2/2

MAPA DO CELÓW PROJEKTOWYCH

aktualna na dzień 13.08.2015

powstała w wyniku aktualizacji
mapy zasadniczej 172.343.0433, 172.343.0911
172.343.0912, 172.343.0914, 172.343.0923, 172.343.0941,
172.343.0942, 172.343.0944, 172.343.1031, 172.343.1033,
172.343.1511, 172.343.1512, 172.343.1514,

skala 1:500
układ poziomy: "65" strefa I
układ wysokościowy: Kronsztadt 86

Pomiarem objęto:
sytuacje terenu, rzeźbę terenu, uzbrojenie–granice własności (oznaczone kolorem zielonym)– naniesiono na podstawie numerycznej mapy ewidencyjnej. Nie wyklucza się istnienia w terenie uzbrojenia podziemnego nie zgłoszonego do inwentaryzacji oraz nie zgłoszonego przez instytucje branżowe.

Aktualizacja mapy zasadniczej wykonana pod projekt trasy rowerowej

Charakter projektowanej inwestycji nie wpływa na sposób zagospodarowanie gruntów obętych map do celów projektowych

Mapa do celów projektowych została wykonana bez ustalenia obciążeń służebnościami gruntowymi.

ZP3
WS
Oznaczenia terenów o różnym przeznaczeniu według Miejscowego Planu Zagospodarowania Przestrzennego

Usługi Geodezyjne "EURO-GEO" s.c.
mgr inż. Łukasz Szemik, Maria Szemik
34-300 Żywiec, ul. Za Wodą 7
NIP 553-244-15-69, REGON 241123150
tel. 604-257-654

Wykonał:

Żywiec dn 13.08.2015

e ZUDP 26/2014
t ZUDP 26/2014
e ZUDP 385/2013
e ZUDP 27/2012

Projektowane sieci uzbrojenia technicznego,
Przebieg wg zaopiniowanych przez ZUDP projektów

PROJEKT ZAGOSPODAROWANIA TERENU ZOSTAŁ SPORZĄDZONY
NA KOPII MAPY DO CELÓW PROJEKTOWYCH
PRZYJĘTEJ DO PAŃSTWOWEGO ZASOBU GEODEZYJNEGO I KARTOGRAFICZNEGO

ZA ZGODNOŚĆ Z ORYGINAŁEM

OZNACZENIA

— — —	zakres opracowania
tA	sieć teletechniczna
eA	sieć elektroenergetyczna
wA	sieć wodociągowa
kd400	sieć kanalizacyjna
g	sieć gazowa
c	sieć cieplna
—	granice działek
2811/10	numer działki ewidencyjnej

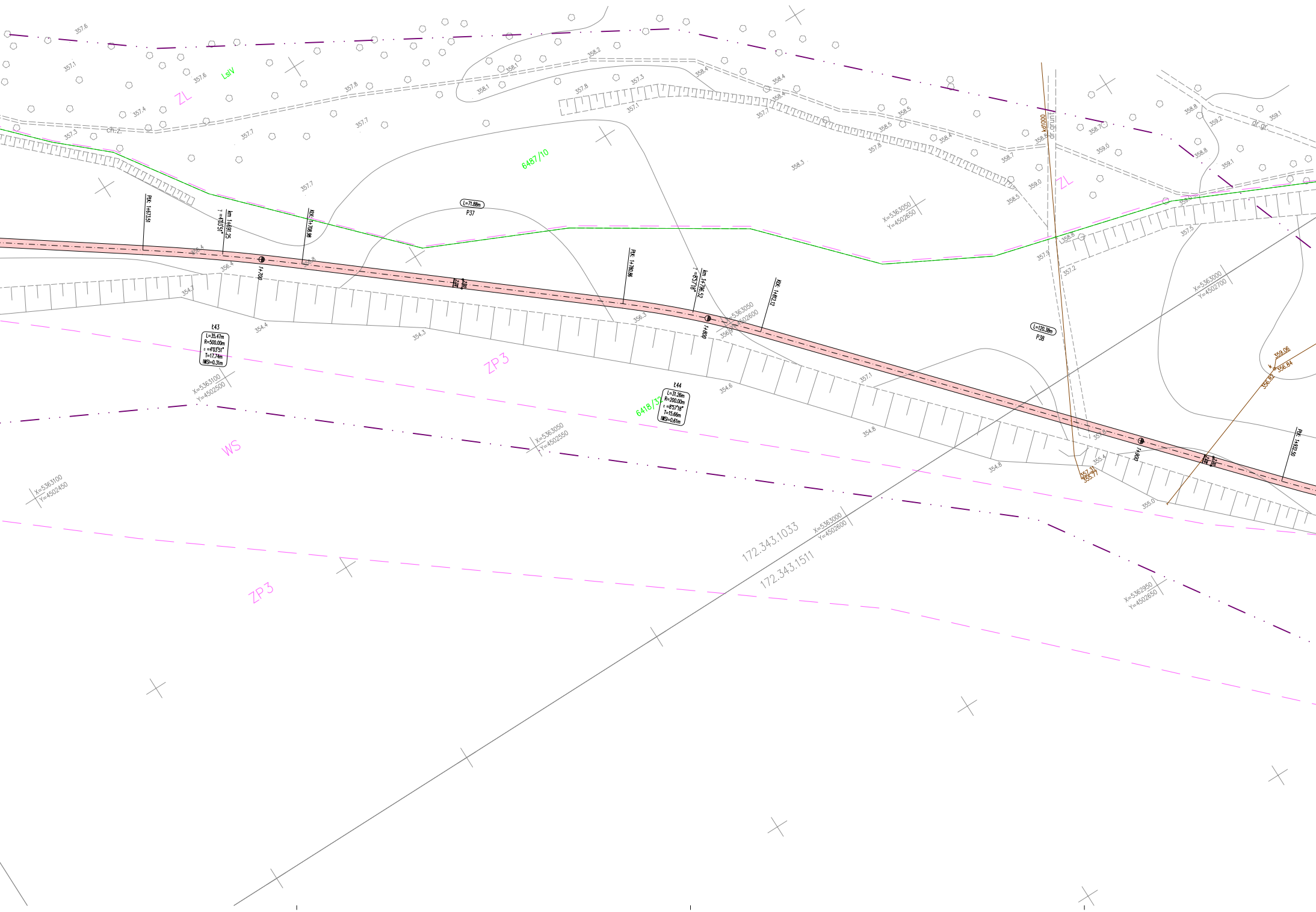

357.6
357.1
357.6
LsIV
ZL
357.4
357.3
ch.z.
357.7
357.8
357.7
358.2
358.1
358.1
357.8
357.3
357.1
358.4
358.4
358.4
357.7
358.5
358.5
357.8
358.4
358.3
6487/10
358.7
358.8
kd1000
dr.grunt
358.7
359.0
358.5
ZL
359.0
358.8
359.2
358.8
359.1
dr.gr.
359.1
357.5
X=5363050
Y=4502650
357.7
L=71.88m
P37
PKK: 1+673.51
km 1+691.25
γ =4°03'51"
KKK: 1+708.98
356.4
356.4
356.8
1+700
354.7
354.4
354.3
PKK: 1+780.86
km 1+796.52
γ =8°57'18"
KKK: 1+812.12
356.3
1+800
X=5363050
Y=4502600
356.9
357.9
357.2
358.8
X=5363000
Y=4502700
L=120.38m
P38
359.06
356.84
356.82
k
Ł43
L=35.47m
R=500.00m
α =4°03'51"
T=17.74m
IWSI=0.31m
X=5363100
Y=4502500
ZP3
Ł44
L=31.26m
R=200.00m
α =8°57'18"
T=15.66m
IWSI=0.61m
6418/32
354.6
357.1
354.8
357.8
1+900
355.4
357.31
355.77
354.8
355.0
PKK: 1+932.50
2.0%
2.0%
WS
X=5363050
Y=4502550
X=5363100
Y=4502450
172.343.1033
172.343.1511
X=5363000
Y=4502600
X=5362950
Y=4502650
ZP3

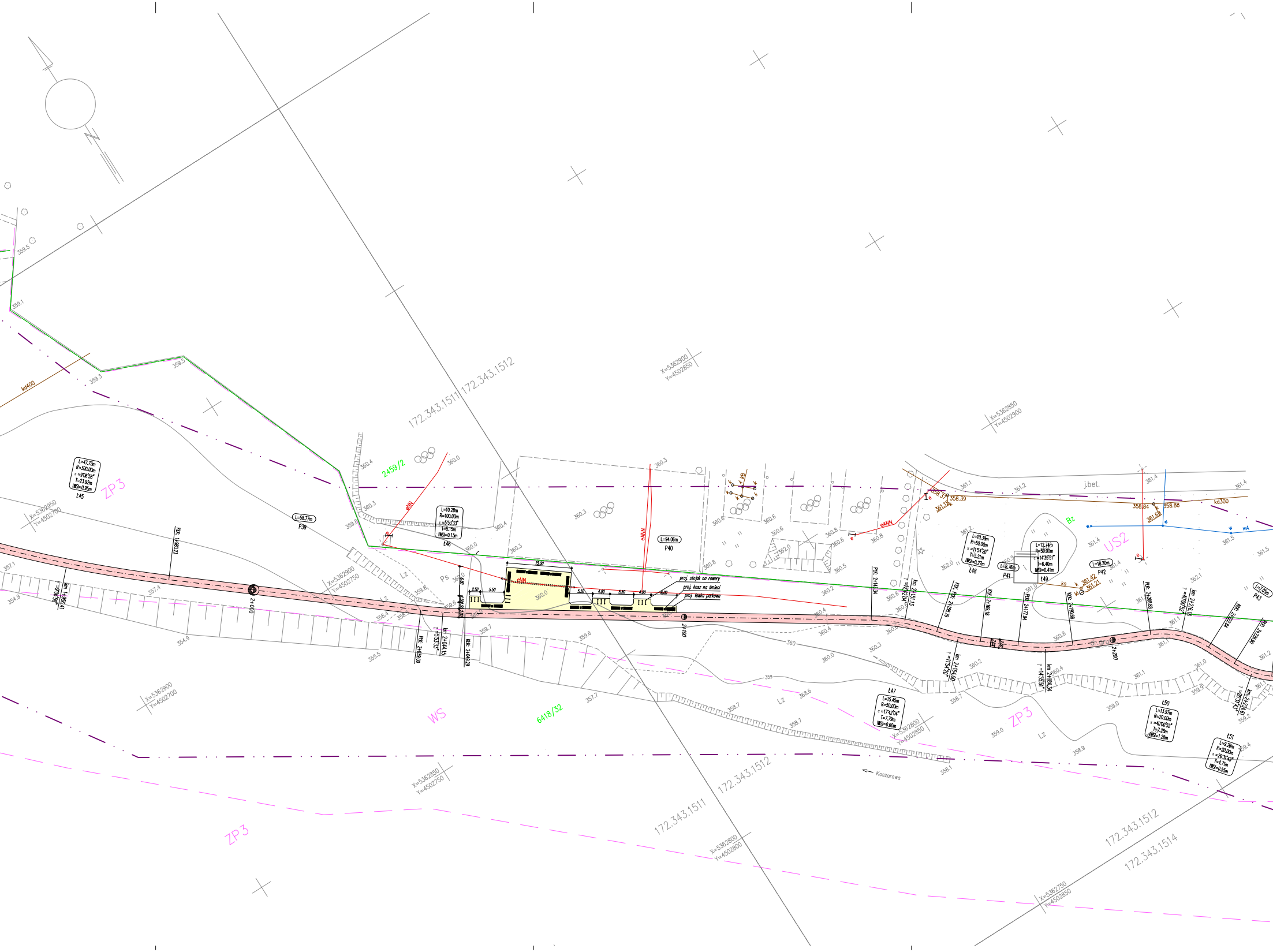

N
kd400
ZP3
WS
US2
2459/2
6418/32
172.343.1511
172.343.1512
172.343.1514
X=5362900 Y=4502850
X=5362850 Y=4502900
X=5362950 Y=4502700
X=5362900 Y=4502750
X=5362900 Y=4502700
X=5362850 Y=4502750
X=5362800 Y=4502850
X=5362800 Y=4502800
X=5362750 Y=4502850
L=47.73m R=300.00m T=23.92m Ł45
L=58.77m P39
L=10.28m R=100.00m =5°53'33" T=5.15m IWSI=0.13m Ł46
L=94.06m P40
L=10.38m R=50.00m =11°54'20" T=5.21m IWSI=0.27m Ł48
L=8.76m P41
L=12.74m R=50.00m =14°35'51" T=6.40m IWSI=0.41m Ł49
L=18.20m P42
L=7.05m P43
L=15.45m R=50.00m =17°42'04" T=7.79m IWSI=0.60m Ł47
L=13.97m R=20.00m =40°00'52" T=7.28m IWSI=1.28m Ł50
L=9.26m R=20.00m =26°31'43" T=4.71m IWSI=0.55m Ł51
2+000
2+100
2+200
km 2+044.15
KŁK 2+049.29
PŁK 2+039.00
PŁK 2+143.34
km 2+151.13
PŁK 2+158.70
KŁK 2+169.18
PŁK 2+177.94
KŁK 2+190.68
PŁK 2+208.88
km 2+164.00
km 2+184.34
15.00
2.50
5.50
4.00
6.00
6.80
eNN
eANN
proj. stojak na rowery
proj. kosz na śmieci
proj. ławka parkowa
j.bet.
Bz
Ps
Lz
Koszarowa
kd300
358.39
358.84
358.88
361.42
361.21
361.15
361.68

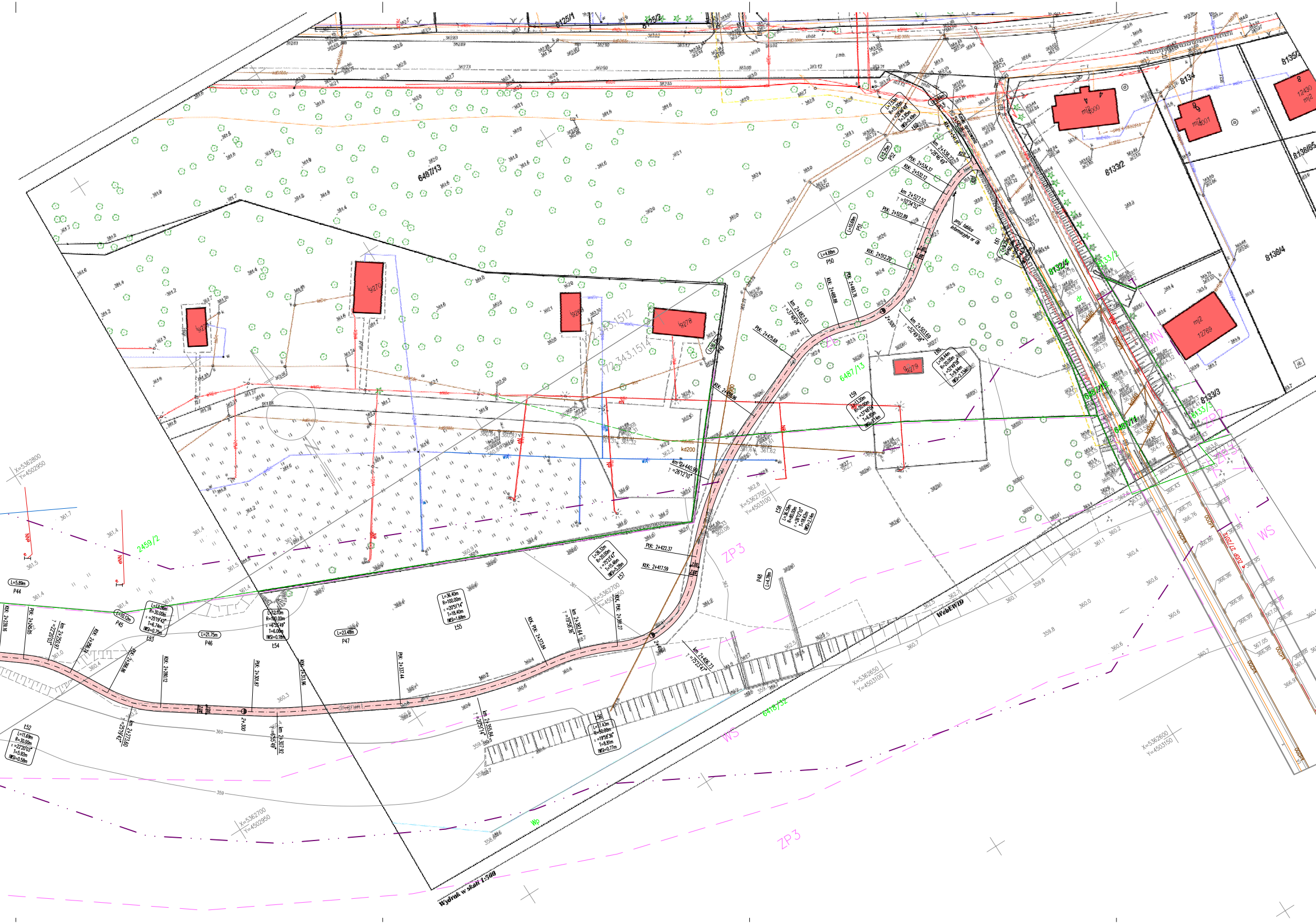
6487/13
8125/1
8125/2
8134
8135/2
8133/2
8136/4
8138/85
8133/3
8132/4
6487/11
6418/32
2459/2
ZP3
ZP2
WS
MN
Wp
kd200
L=5.89m
P44
L=10.12m
P45
L=13.26m
R=30.00m
T=6.74m
t53
L=21.75m
P46
L=12.10m
R=100.00m
T=6.06m
t54
L=23.48m
P47
L=36.40m
R=100.00m
T=18.40m
t55
L=26.32m
R=20.00m
t57
P48
L=4.78m
L=17.43m
R=50.00m
T=8.81m
t56
t58
t59
P50
L=4.88m
P51
L=10.85m
t52
L=11.69m
R=30.00m
T=5.92m
km 2+440.90
PłK: 2+422.37
KłK: 2+417.59
km 2+406.73
km 2+380.64
km 2+355.84
km 2+300
km 2+307.92
km 2+273.60
PłK: 2+337.44
PłK: 2+300.97
KłK: 2+313.96
KłK: 2+280.12
PłK: 2+371.84
PłK: 2+381.27
km 2+482.53
PłK: 2+474.68
km 2+503.69
KłK: 2+512.20
PłK: 2+522.89
km 2+527.52
KłK: 2+534.37
PłK: 2+534.12
km 2+538.34
proj. tablica informacyjna nr 6
X=5362800
Y=4502950
X=5362700
Y=4503100
X=5362700
Y=4502950
X=5362650
Y=4503100
X=5362600
Y=4503150
X=5362700
Y=4503050
eN
eNN
WebEWID
Wydruk w skali 1:500

8138/66
863.6
strona 1/1

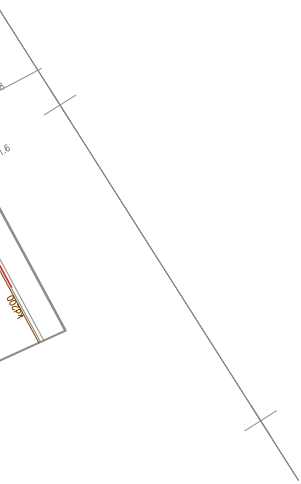

LEGENDA:

🟥	proj. ścieżka dydaktyczna / beton asfaltowy koloru czerwonego
🟨	proj. powierzchnie wybrukowane – miejsca odpoczynku / kostka betonowa typu "behaton" koloru szarego
🟩	proj./odtw. tereny zielone – ziemia urodzajna
―	proj. obrzeże betonowe 8x30cm na ławie z betonu cementowego C12/15
•-•-•-•	proj. bariery ochronne dla pieszych
=====	proj. rury ochronne (osłonowe) dwudzielne – branża elektroenergetyczna
▲A A▲	proj. przekrój konstrukcyjny
2.0% 2.0% 2.0%	proj. spadek poprzeczny nawierzchni

LIDER KONSORCJUM:

KREATUS
e-mail: bluro@kreatus.eu
tel.: +48 33 300 34 80
fax.: +48 33 300 30 87
KREATUS sp. z o.o. 43-300 Bielsko-Biała, ul. 11 Listopada 60-62
www.kreatus.eu

PARTNER:
PRACOWNIA DROGOWA
AB-PROJEKT
mgr inż. Andrzej BZÓWKA
41-215 Sosnowiec
ul. Starzyńskiego 51
Tel/Fax: 32 263-39-33
NIP: 631-166-41-13

UMOWA NR: *316/2017/IOŚ* *z dnia 21.04.2017r.*	INWESTOR: ***MIASTO ŻYWIEC*** *ul. Rynek 2; 34-300 Żywiec*

TYTUŁ OPRACOWANIA:
Opracowanie dokumentacji projektowo-kosztorysowej pn.: "Zagospodarowanie brzegów rzeki Koszarawa na odcinku od mostu kolejowego do mostu trzebińskiego w Żywcu"

TYTUŁ RYSUNKU:
Projekt zagospodarowania terenu (część 2)

OPRACOWAŁ: *mgr inż. Grzegorz OSTASZEWSKI*	NR UPR.:	PODPIS:	SKALA: *1:500*
OPRACOWAŁ:	NR UPR.:	PODPIS:	DATA: *wrzesień 2017*
PROJEKTOWAŁ: *mgr inż. Andrzej BZÓWKA*	NR UPR.: *107 / 98*	PODPIS:	BRANŻA: *DROGOWA*
SPRAWDZIŁ:	NR UPR.:	PODPIS:	NR RYS.: *D.02.2*