

Sieci Istniejące:

- w100 sieć wodociągowa
- ks200 sieć kanalizacyjna
- ta sieć telekomunikacyjna
- eANN sieć elektroenergetyczna
- co sieć ciepłownicza

Sieci Projektowane [Etap III]:





- Kd L=23,0m i=13,5% proj. kanalizacja deszczowa PVC typu „S”
- 429.83 427.69 D25 proj. studzienka kanalizacyjna DN 1000 bet. [D.23 - D.40]
- proj. wpust deszczowy [Kr.23 - Kr.41]

Sieci Projektowane [Etap II]:

- proj. kanalizacja deszczowa PVC typu „S”

LEGENDA:

- proj. jezdnia [Etap III] - beton asfaltowy
- proj. jezdnia [Etap II] - beton asfaltowy
- proj. wjazdy i wyjazdy bramowe - brukowa kostka betonowa
- proj. chodnik - brukowa kostka betonowa
- proj. pobocze - kruszywo łamane stabilizowane mechanicznie
- istn. krawężnik
- proj. krawężnik - wyniesiony 12cm
- proj. krawężnik najazdowy - wyniesiony 4cm
- proj. obrzeże
- linie konstrukcyjne wjazdów i wyjazdów bramowych
- proj. palisada
- proj. ściek - korytka betonowe
- ewidencja
- 0 700 kilometr, hektometr
- 2.0% 2.0% 2.0% spadek poprzeczny
- proj. skarpa nasypu
- proj. skarpa wykopu

<b>PRACOWNIA DROGOWA</b> <b>AB-PROJEKT</b>		mgr inż. ANDRZEJ BZÓWKA 41-215 SOSNOWIEC UL. STARZYŃSKIEGO 51 TEL/FAX: (032)263-39-33 NIP: 631-166-41-13	
ZLECZENIE NR: IOS-DR.7021.00089.2018 z dnia 05.04.2018r.		INWESTOR:  <b>Miasto Żywiec</b> <b>34-300 Żywiec, ul. Rynek 2</b>	
TYTUŁ OPRACOWANIA:  Dokumentacja projektowo - kosztorysowa obejmująca przebudowę drogi biegnącej w Żywcu od skrzyżowania ul. Partyzantów z ul. Pierwogóra do ul. Pod Łyską Etap III - od km 0+541,67 do km 1+514,55			
TYTUŁ RYSUNKU:  Plan sytuacyjno-wysokościowy (część 2)			
OPRACOWAŁ: mgr inż. Grzegorz OSIĄSZEWSKI	NR UPŁ.: 107 / 98	PODPIS: 	SKALA: 1:500
KONSTRUKCOWAŁ: mgr inż. Andrzej BZÓWKA	NR UPŁ.: 107 / 98	PODPIS: 	DATA: kwiecień 2018
PROJEKTOWAŁ: mgr inż. Andrzej BZÓWKA	NR UPŁ.: 107 / 98	PODPIS: 	BRANDA: DROGOWA
SPRAWDZIŁ: inż. Leszek GAMRACY	NR UPŁ.: 1807 / 94	PODPIS: 	NR RIS.: 2.2