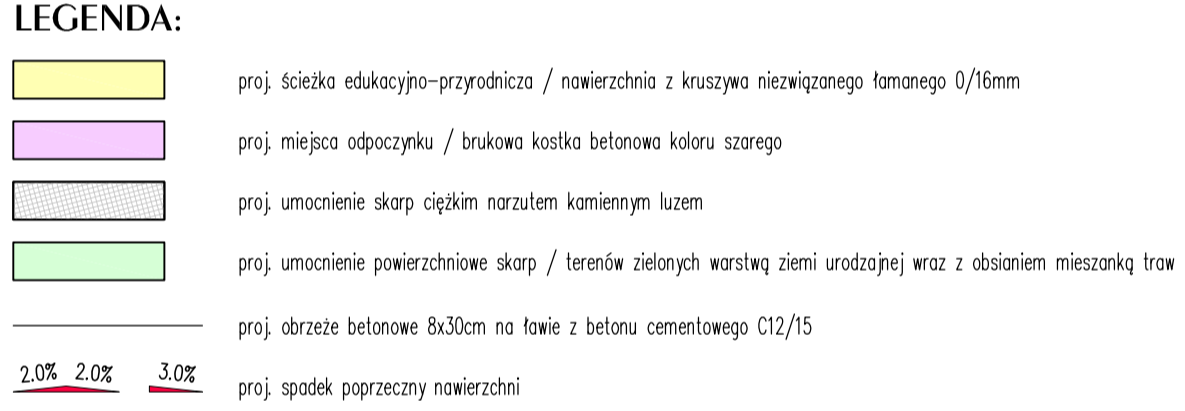





OZNACZENIA




zakres opracowania
sieć telefoniczna
1A
1A
sieć elektrycznoenergetyczna
sieć wodociągowa
1A400
sieć kanalizacyjna
0
sieć gazowa
6
sieć ciepła
granice działek
1100/63
numery działek ewidencyjne



ELEMENTY MAŁEJ ARCHITEKTURY:

-  proj. ławka parkowa z oparciem
-  proj. kosec na ścieżce kwadratowej
-  proj. stojaki na rowery

SYSTEM INFORMACJI FAKTUROWEJ:

	faktura beżowa – beżowe płytki chodnikowe ze słótkami słótkimi koloru żółtego o wymiarach 40x40x8cm
	faktura szara – beżowe płytki chodnikowe z rowkami prowadzącymi koloru szarego o wymiarach 40x40x8cm
	pas z faktury kierunkowej – beżowe płytki chodnikowe z rowkami prowadzącymi koloru szarego o wymiarach 40x40x8cm

Legenda - granice opracowania:

----- obszar oddziaływania obiektu

----- obszar objęty wnioskiem

PACOWNIA DROGOWA		mgr inż. Andrzej BÓŻKWA 41-215 Sosnowiec ul. Starytyskiego 51 Tel kom.: 601 527 775 NIP: 631-164-41-13	
A-B-Projekt			
DATUM WYDANIA: z dnia 18.12.2019r.	WZNECENIE:	MIASTO ŻYWICE ul. Rynek 2; za: 34-300 Zyrardk	
TITUL PRACY: „Budowa sieciiki edukacyjno-przyrodniczej w Żywicu - Etap III”			
TITUL RYSUNKU: Plan sytuacyjny (część 3)			
mgr inż. Grzegorz OPAŁEWSKI		M UPL. PISPI.	KALA 1:500
OPELOWANIE:		PISPI.	JAL wiosienii 2021
ZREALIZOWANE:	mgr inż. Andrzej BÓŻKWA	M UPL. PISPI.	BRANK DROGOWA
SJEDZENIE:		107 / 58	D.2.3