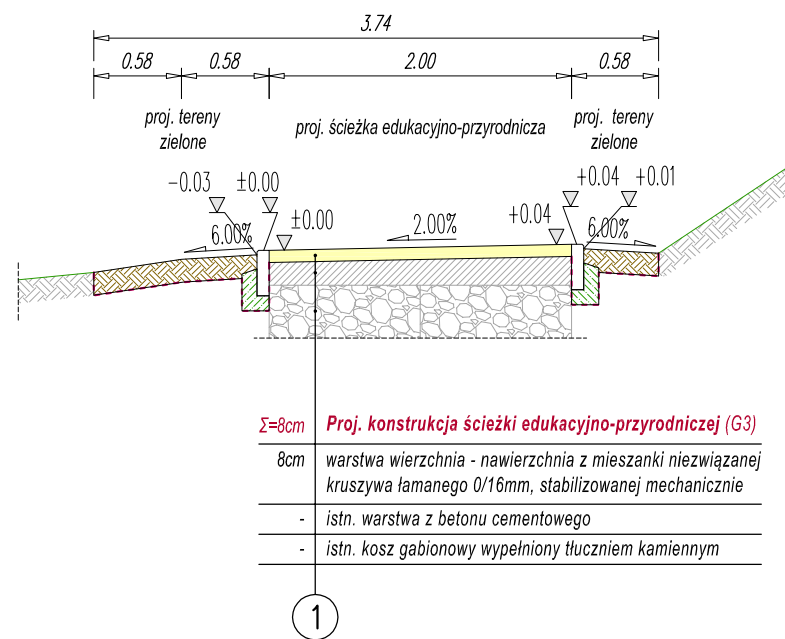
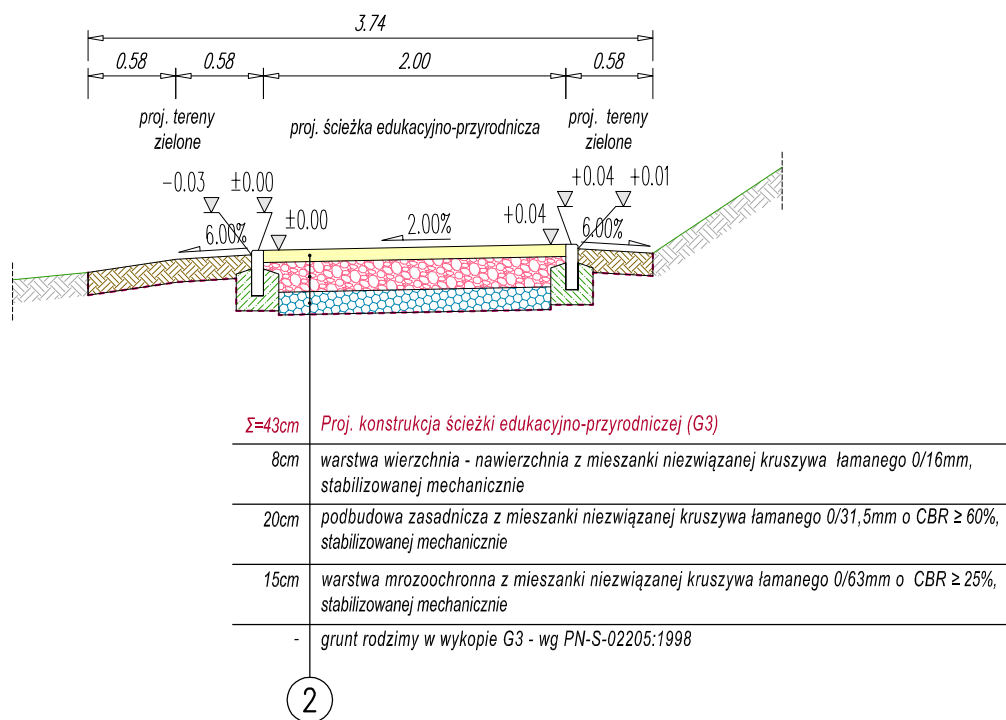


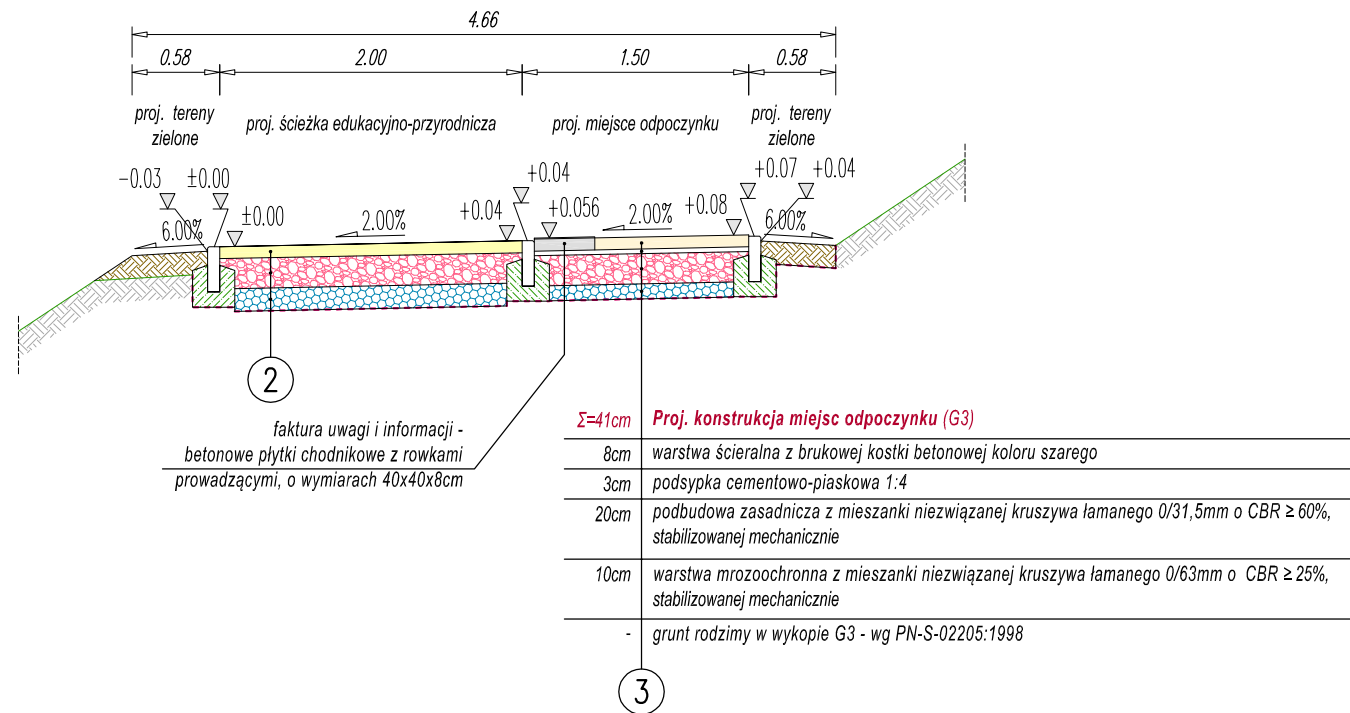
Przekrój typowy ścieżki edukacyjno-przyrodniczej
(nawierzchnia mineralna)
od km 0+000.00 do km 0+116.29 i od km 0+121.23 do km 0+188.90
skala 1:50



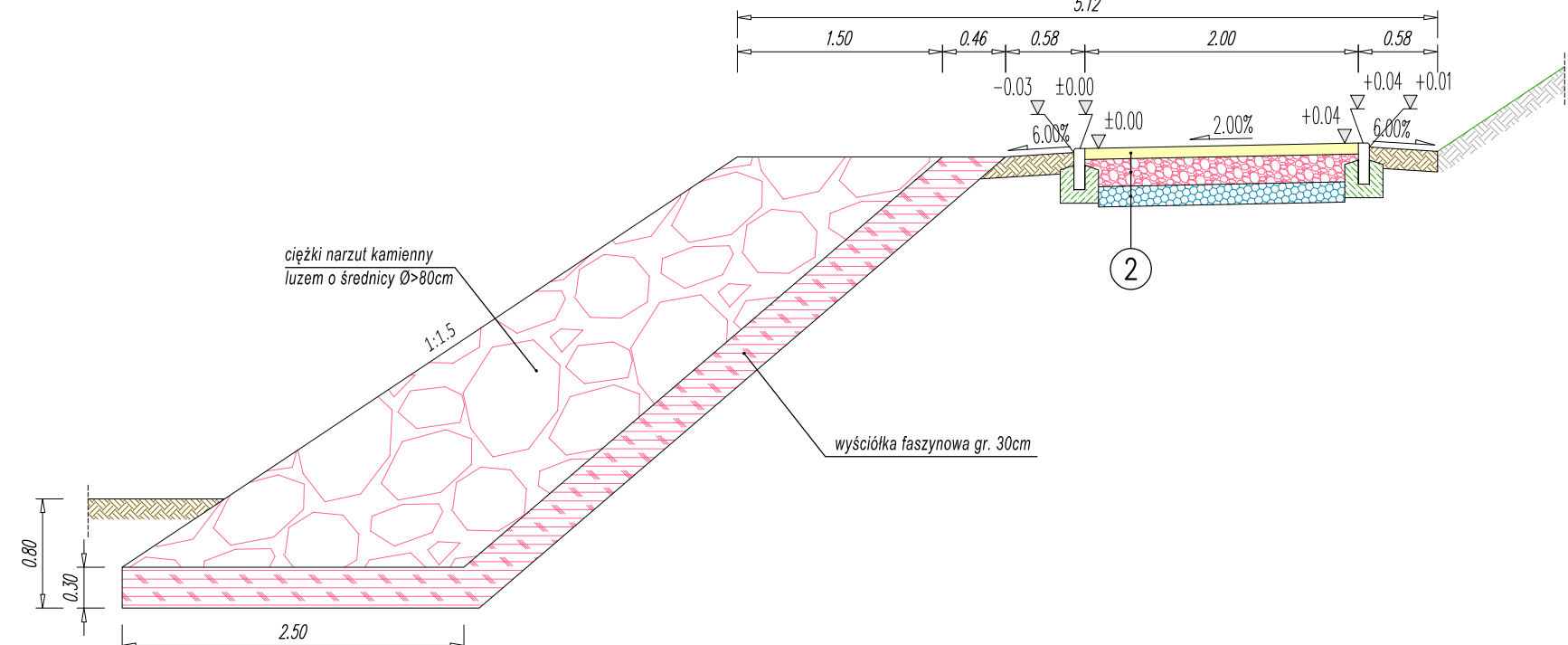
Przekrój typowy ścieżki edukacyjno-przyrodniczej
(nawierzchnia mineralna)
skala 1:50



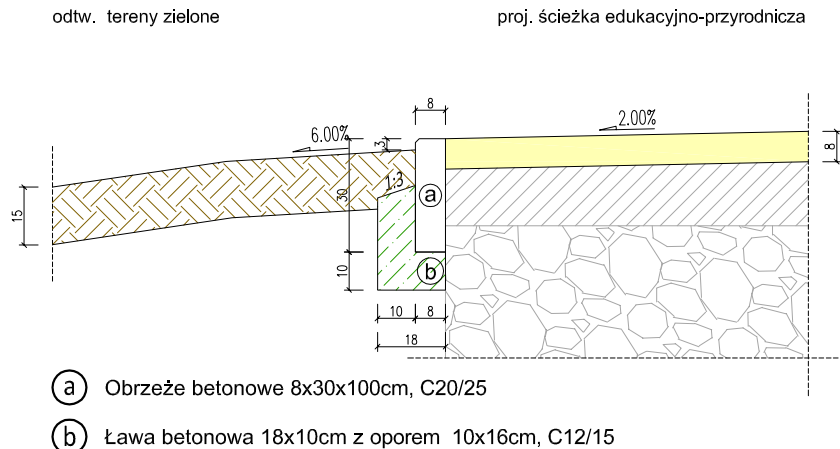
Przekrój typowy ścieżki dydaktycznej (nawierzchnia mineralna)
i miejsca odpoczynku (nawierzchnia z kostki betonowej)
skala 1:50



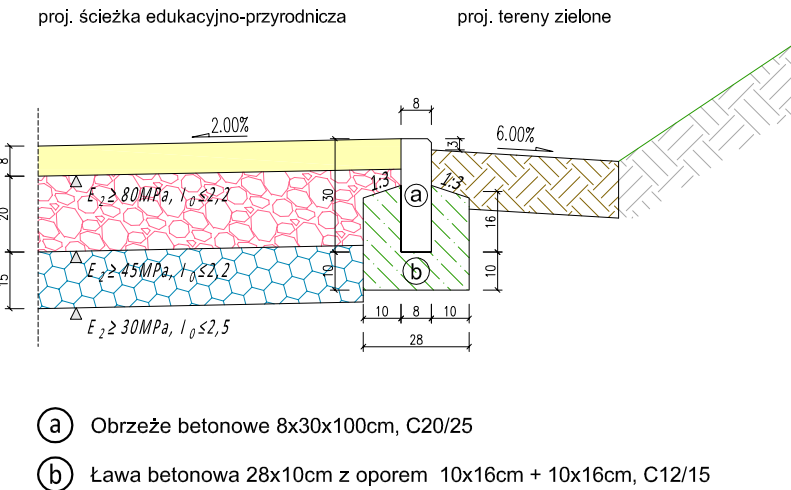
Przekrój typowy opaski z narzutu kamiennego Ø>80cm
na wyściółce faszynowej gr. 30cm
skala 1:50



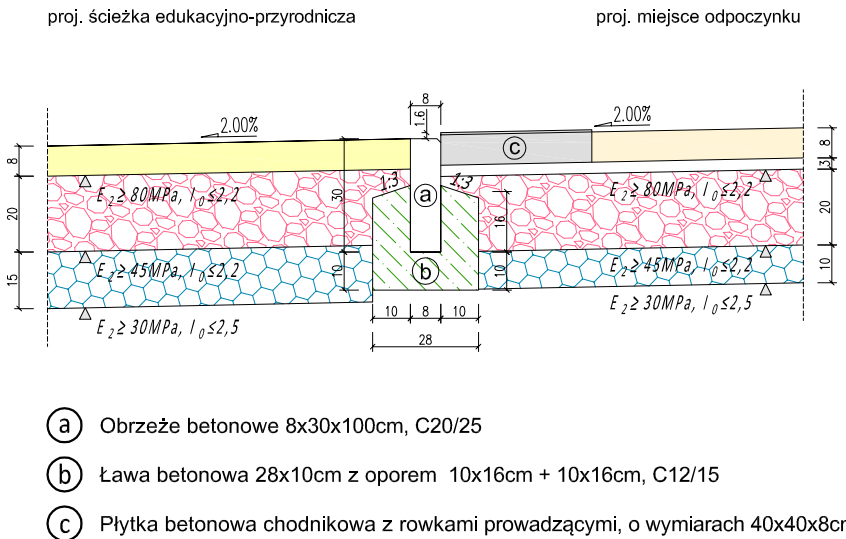
SZCZEGÓŁ WBUDOWANIA
OBRZEŻA BETONOWEGO 8x30cm
SKALA 1:20



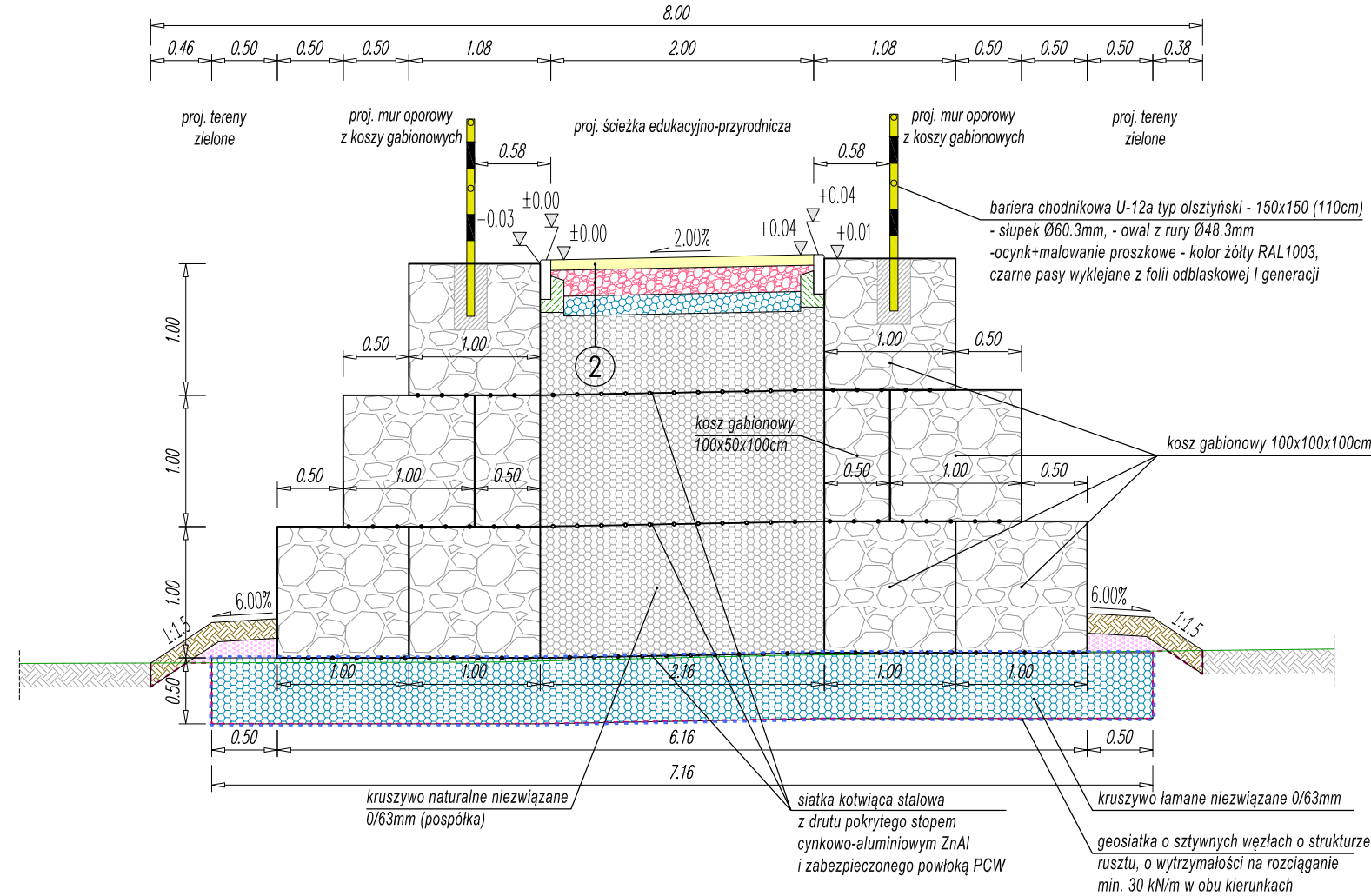
SZCZEGÓŁ WBUDOWANIA
OBRZEŻA BETONOWEGO 8x30cm
SKALA 1:20



SZCZEGÓŁ WBUDOWANIA
OBRZEŻA BETONOWEGO 8x30cm
SKALA 1:20



Przekrój typowy konstrukcji z gruntu zbrojonego
skala 1:50



LEGENDA:

- ukształtowanie istniejącego terenu
- proj. rzędne w odniesieniu do krawędzi ścieżki edukacyjno-przyrodniczej
- proj. granica robót ziemnych

PRACOWNIA DROGOWA AB-PROJEKT		mgr inż. Andrzej BŻÓWKA 41-215 Sosnowiec ul. Starzyńskiego 51 Tel/Fax: 32 263-39-33 NIP: 631-166-41-13	
UMOWA NR:	887/2019/OŚ z dnia 18.12.2019r.	INWESTOR:	MIASTO ŻYWIĘC ul. Rynek 2; 34-300 Żywiec
TYTUŁ OPRACOWANIA: "Budowa ścieżki edukacyjno-przyrodniczej w Żywcu - Etap III"			
TYTUŁ RYSUNKU: <i>Przekroje i szczegóły konstrukcyjne</i>			
OPRACOWAŁ:	mgr inż. Grzegorz OSTASZEWSKI	NR LPR:	PODOP:
OPRACOWAŁ:		NR LPR:	PODOP:
PROJEKTOWAŁ:	mgr inż. Andrzej BŻÓWKA	NR LPR:	PODOP:
SPRAWDZIŁ:		NR LPR:	PODOP:
			SKALA: 1:50, 1:20
			DATA: luty 2021
			BRANŻA: DROGOWA
			NR RYS: D.4