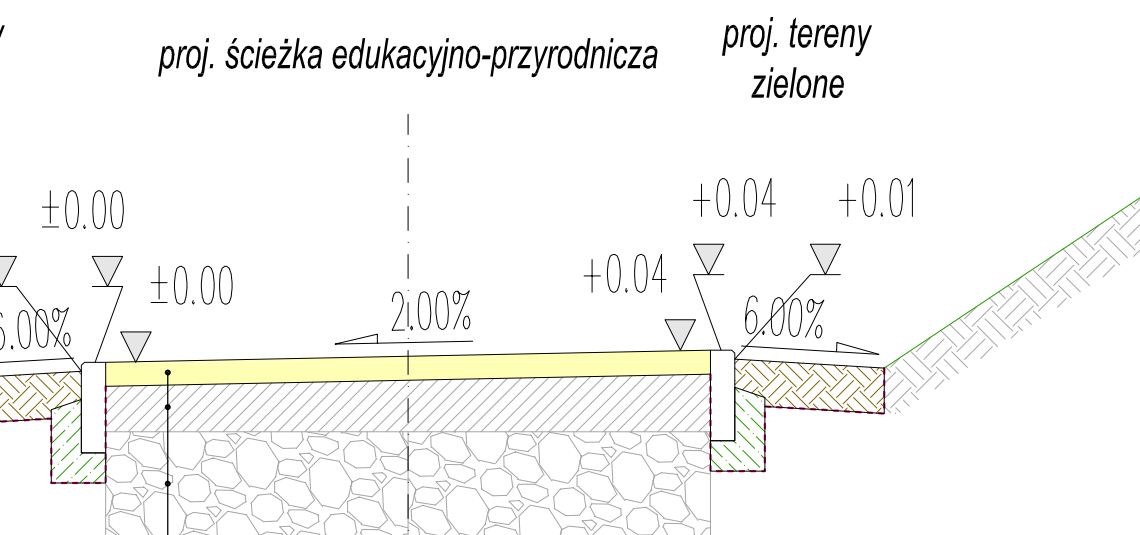
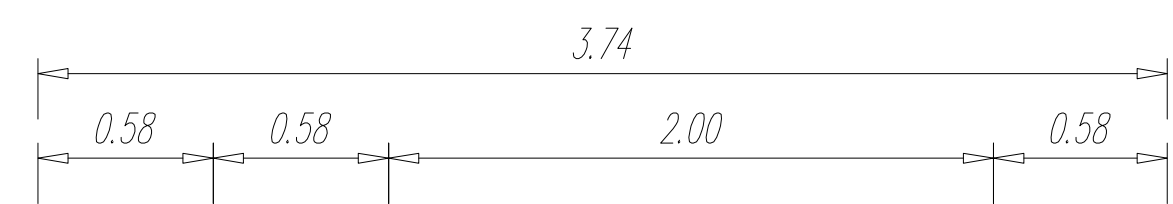


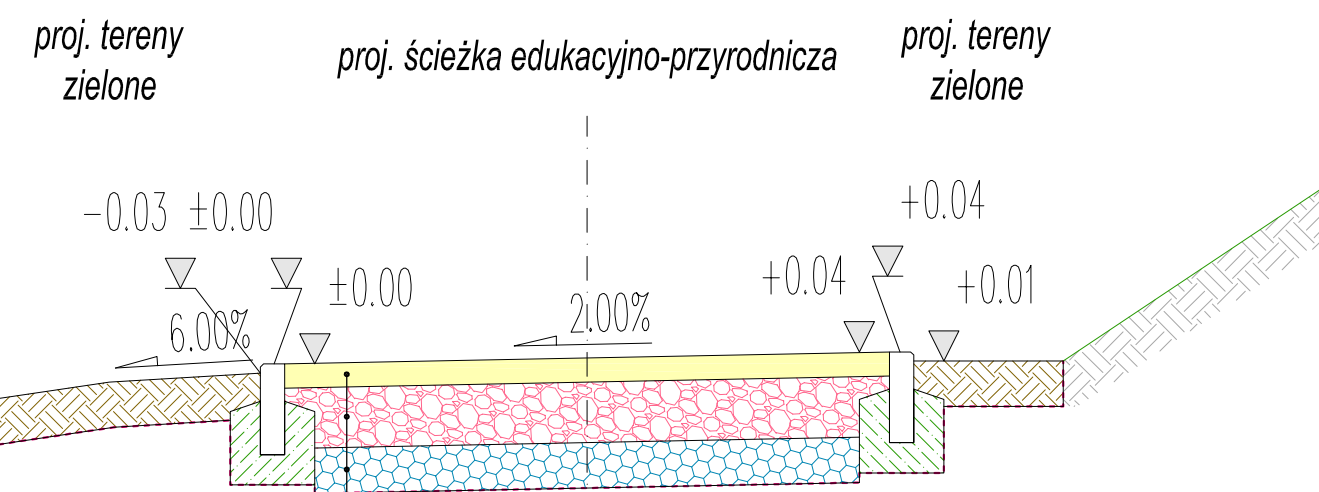
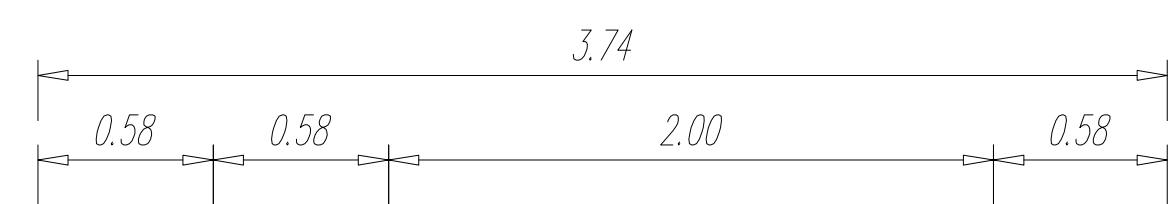
Przekrój typowy dla przekrojów nr 1÷4 i przekrojów nr 6÷7
od km 0+00.00 do km 0+116.29 i od km 0+121.23 do km 0+188.90
skala 1:50



- Proj. konstrukcja ścieżki edukacyjno-przyrodniczej (G3)**
- 8cm
- warstwa wierzchnia - nawierzchnia z mieszanki niezwiązanej kruszywa łamanego 0/16mm, stabilizowanej mechanicznie
 - istn. warstwa z betonu cementowego
 - istn. koszt gabionowy wypełniony tłuczniem kamiennym

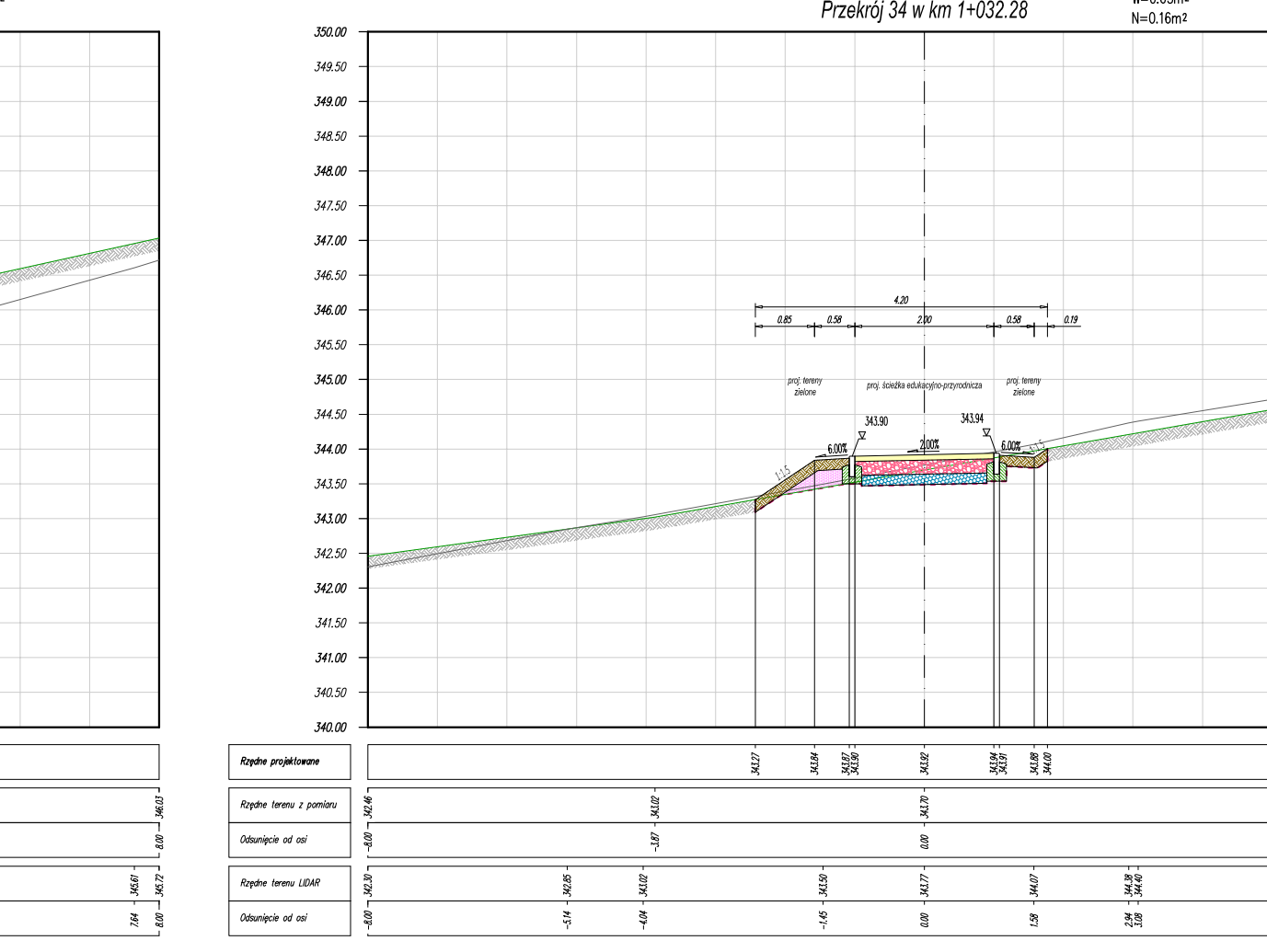
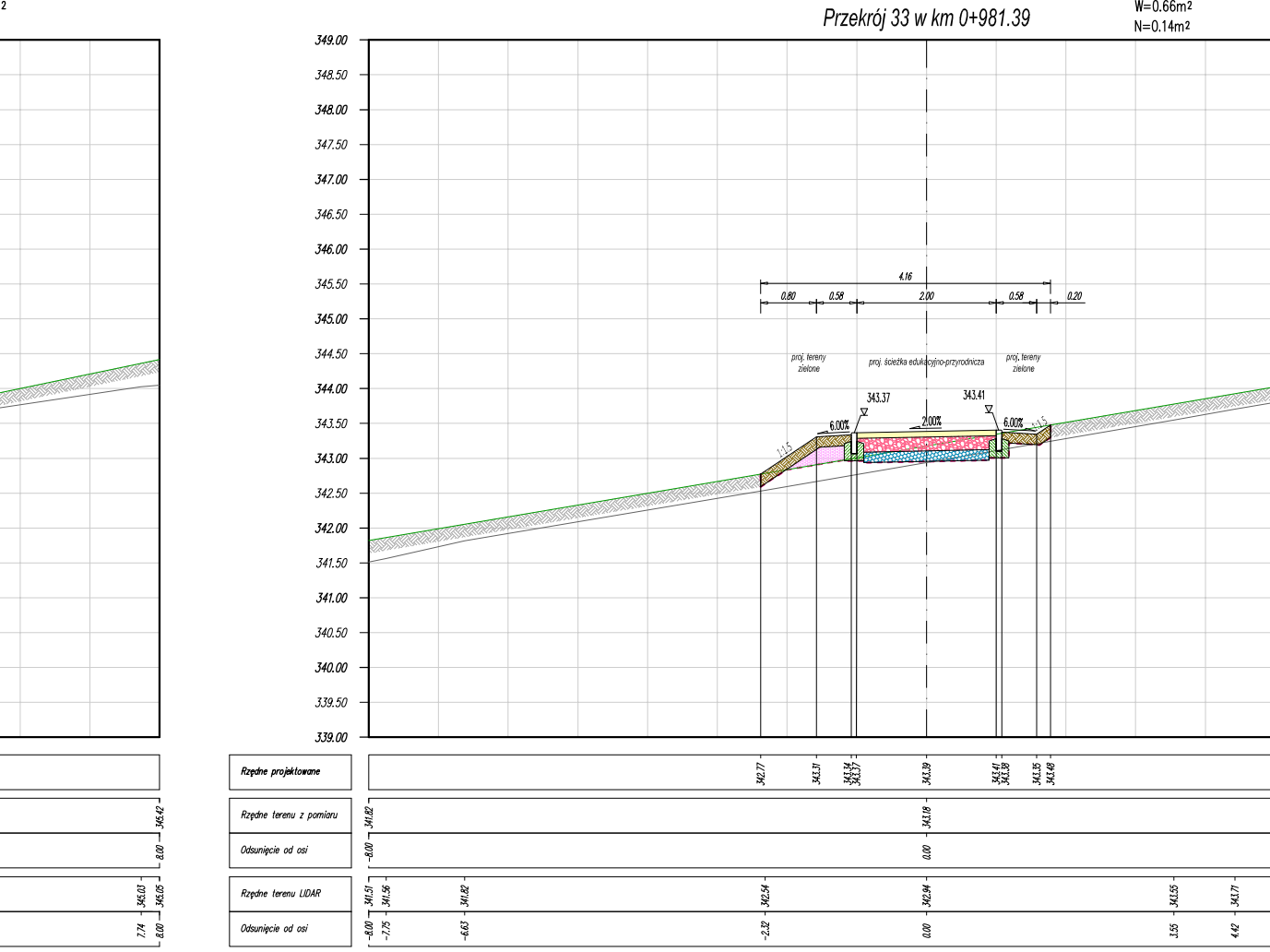
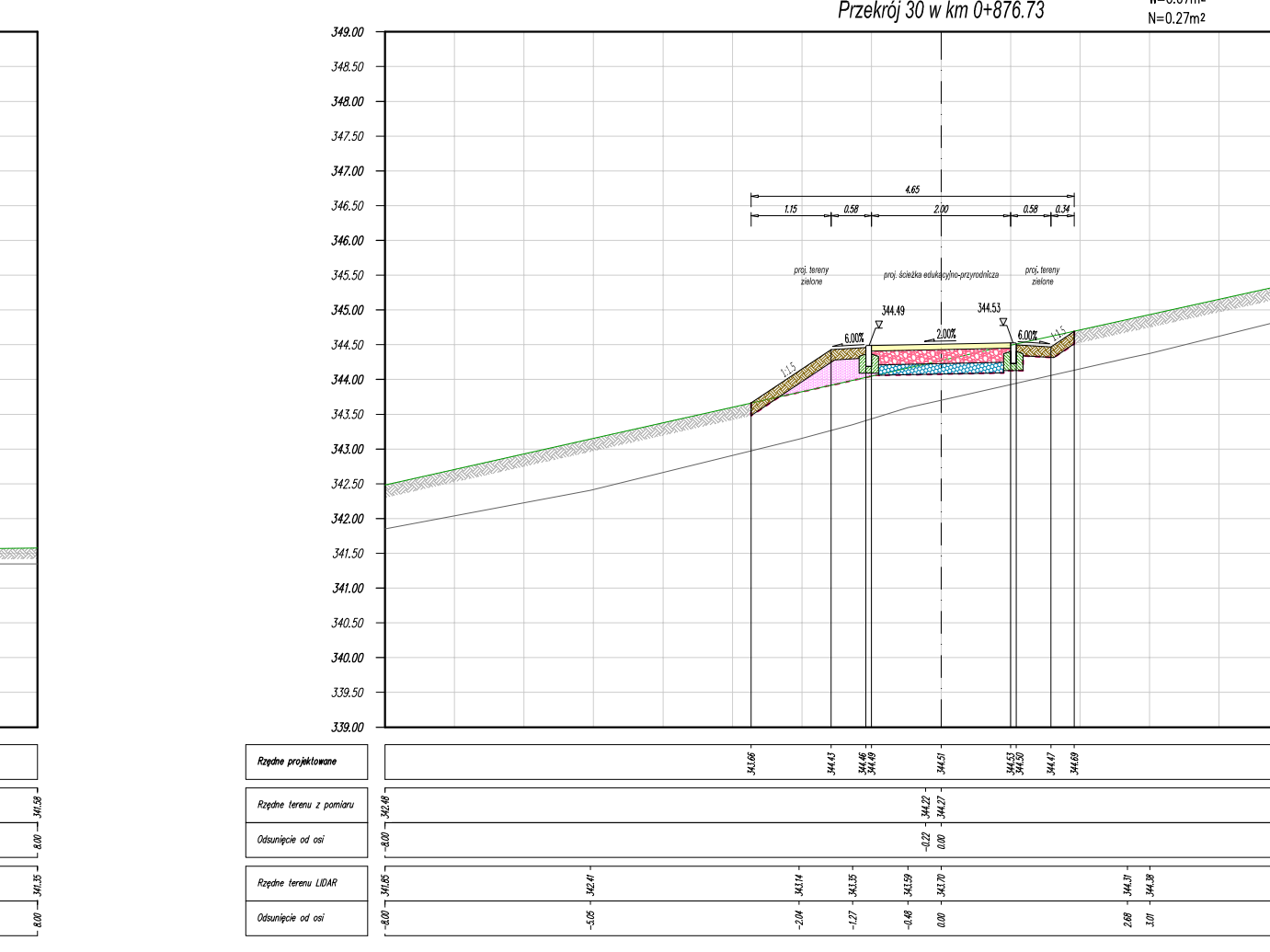
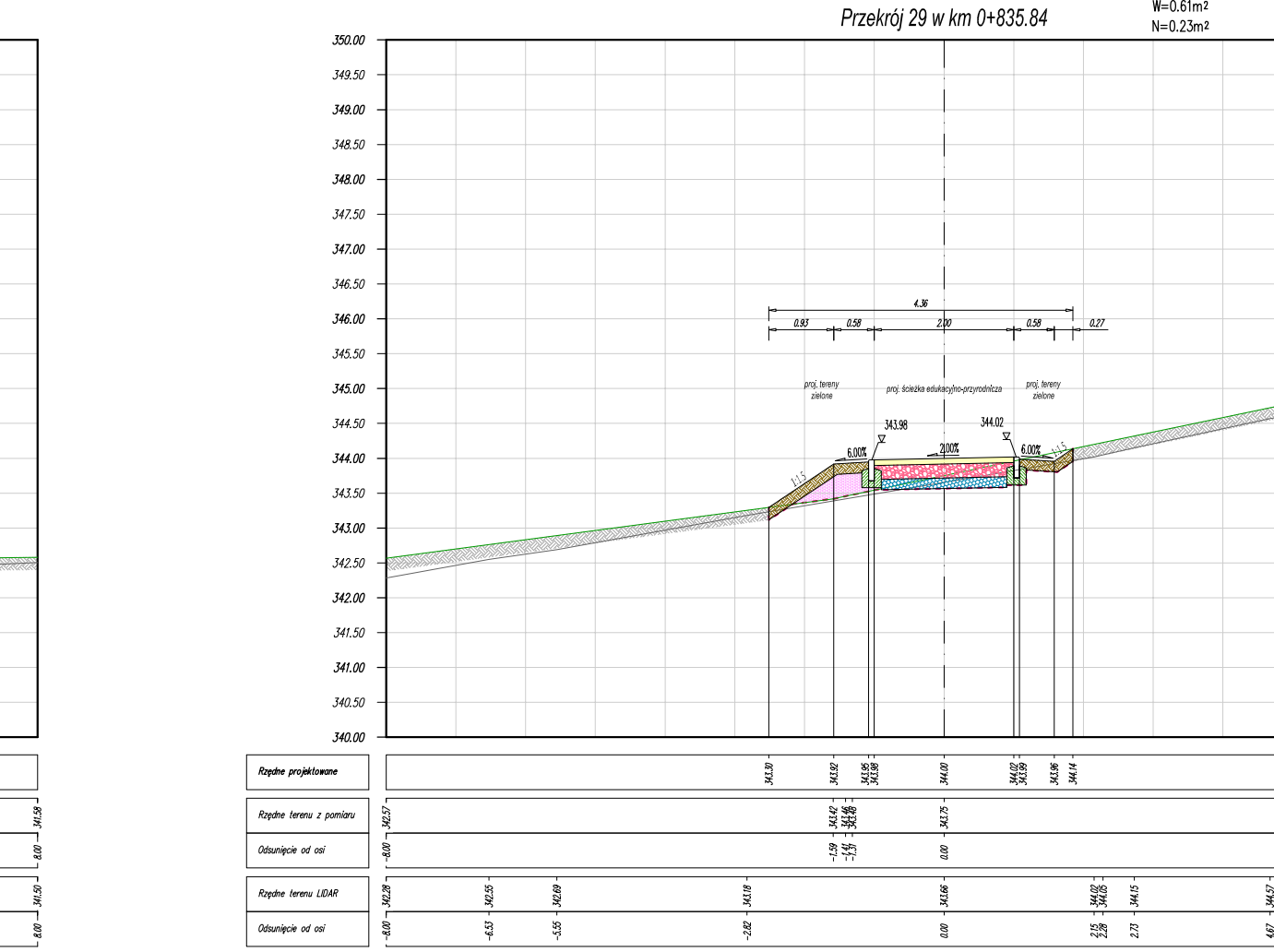
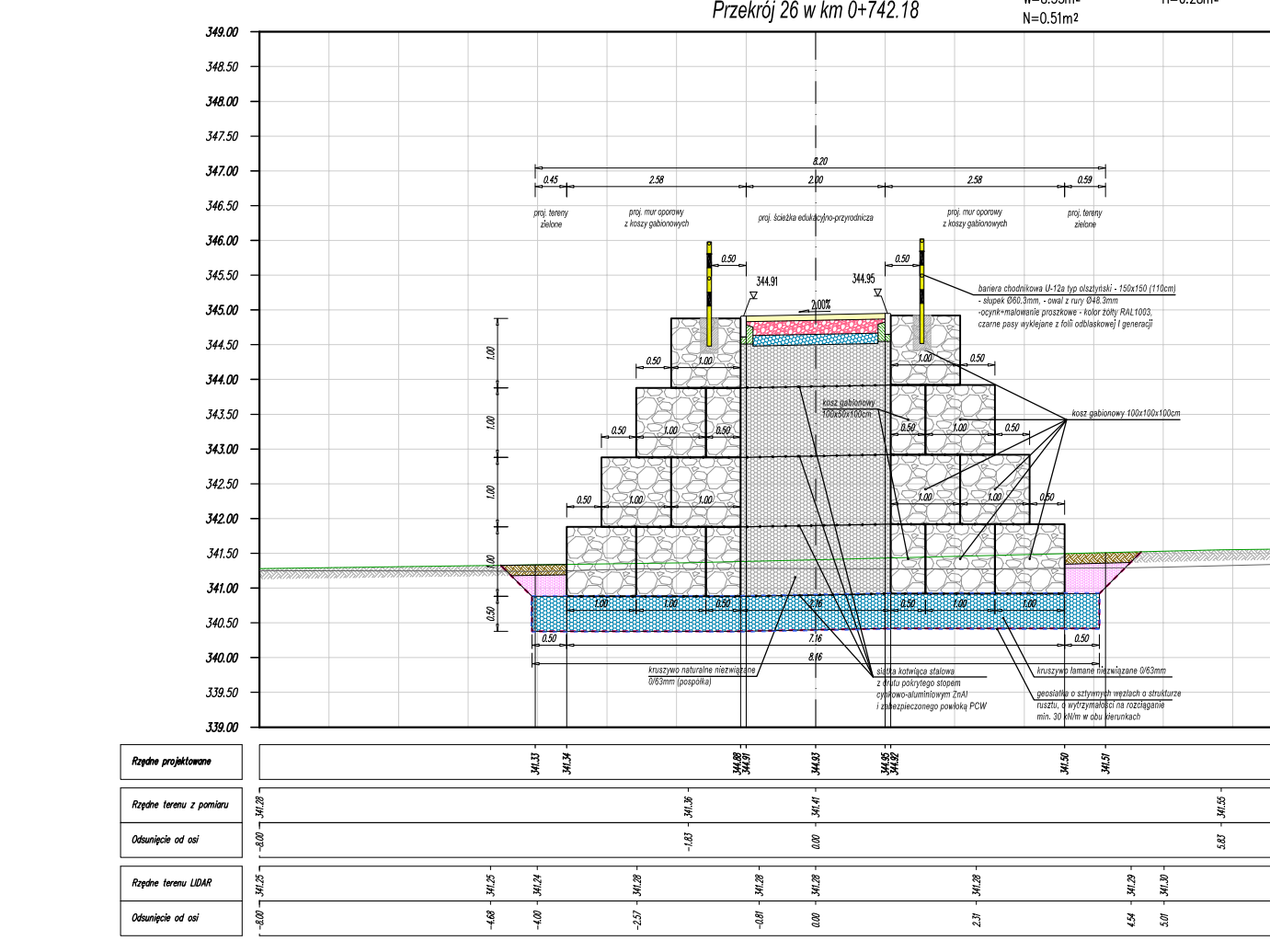
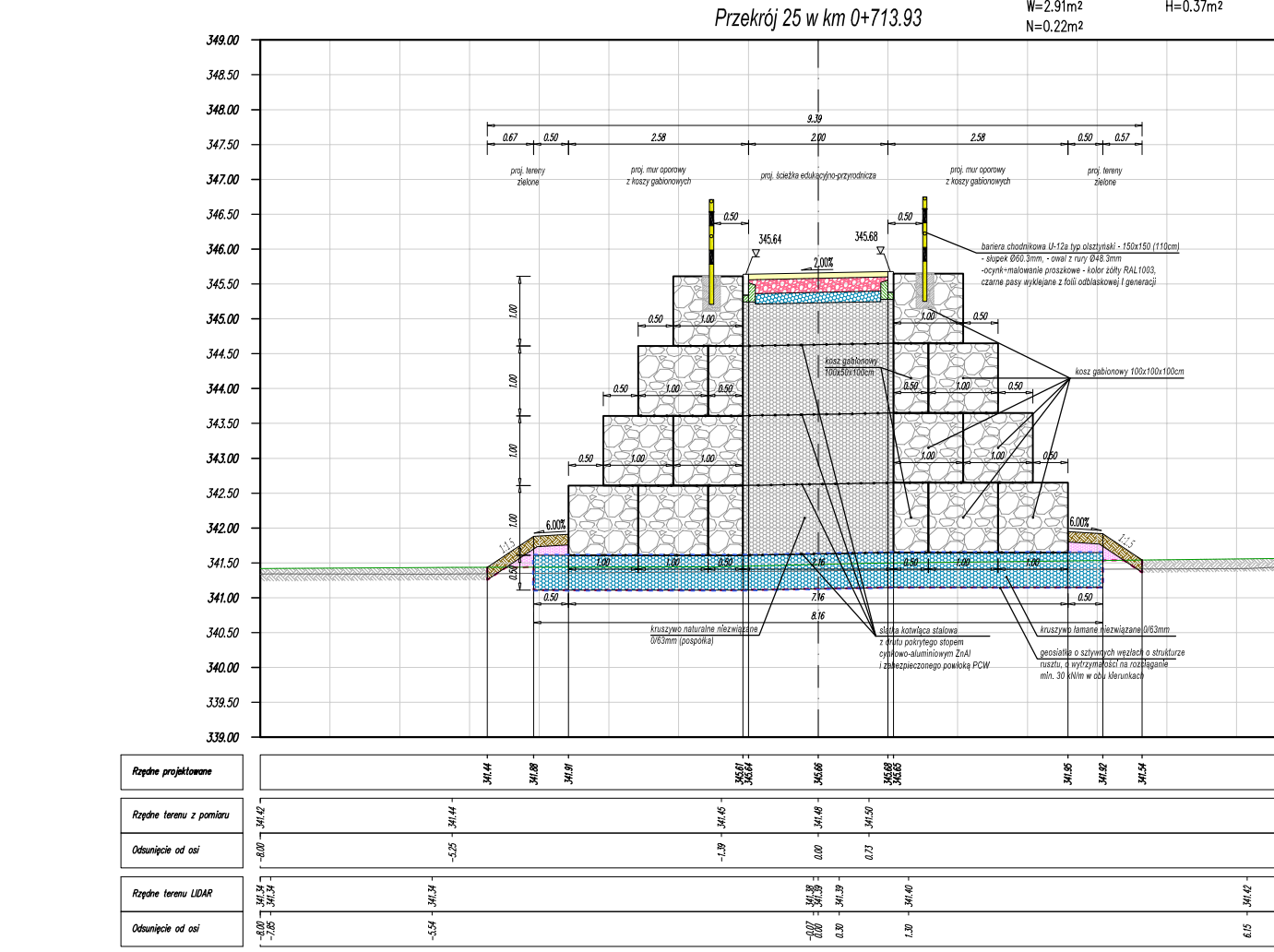
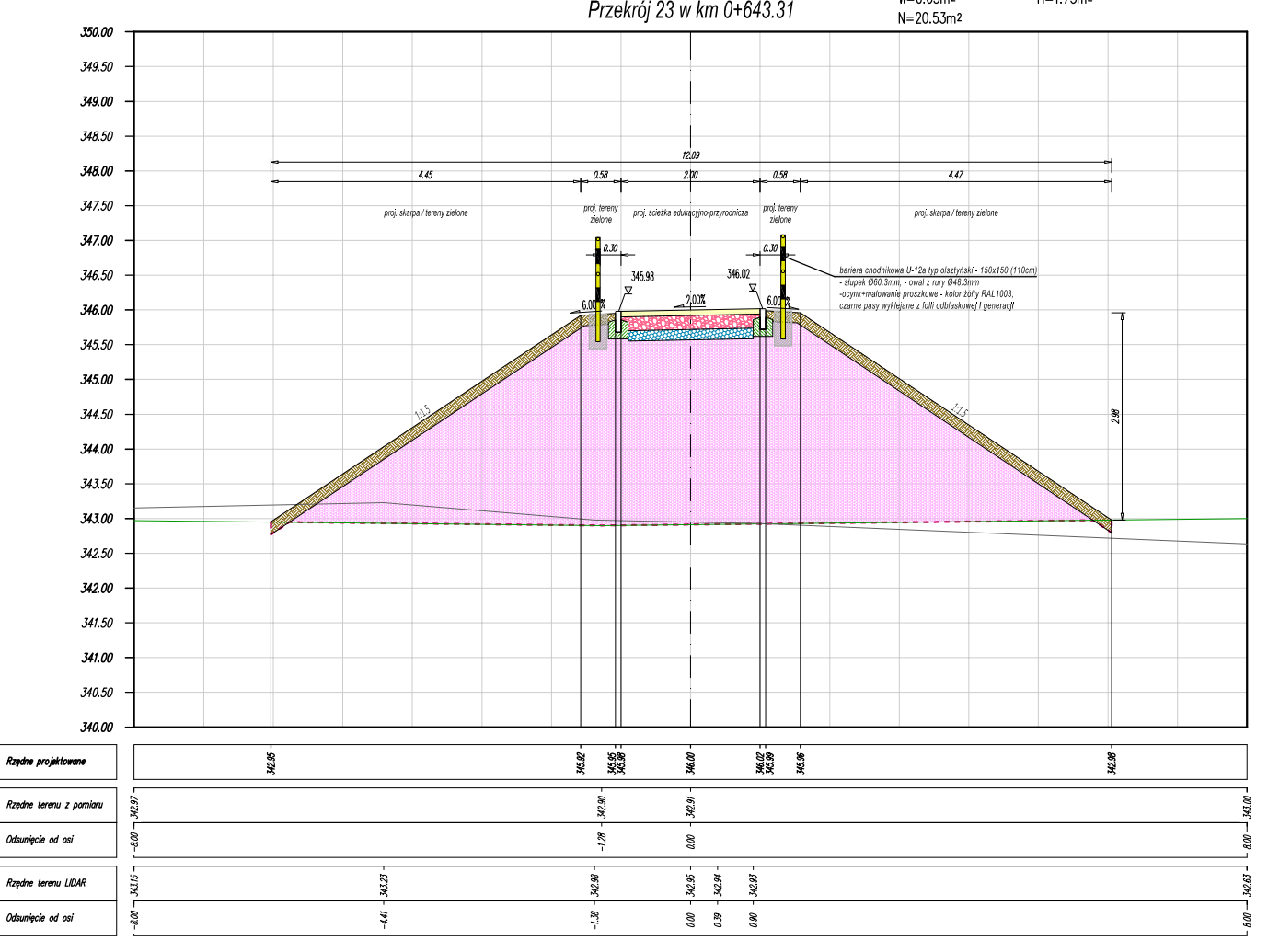

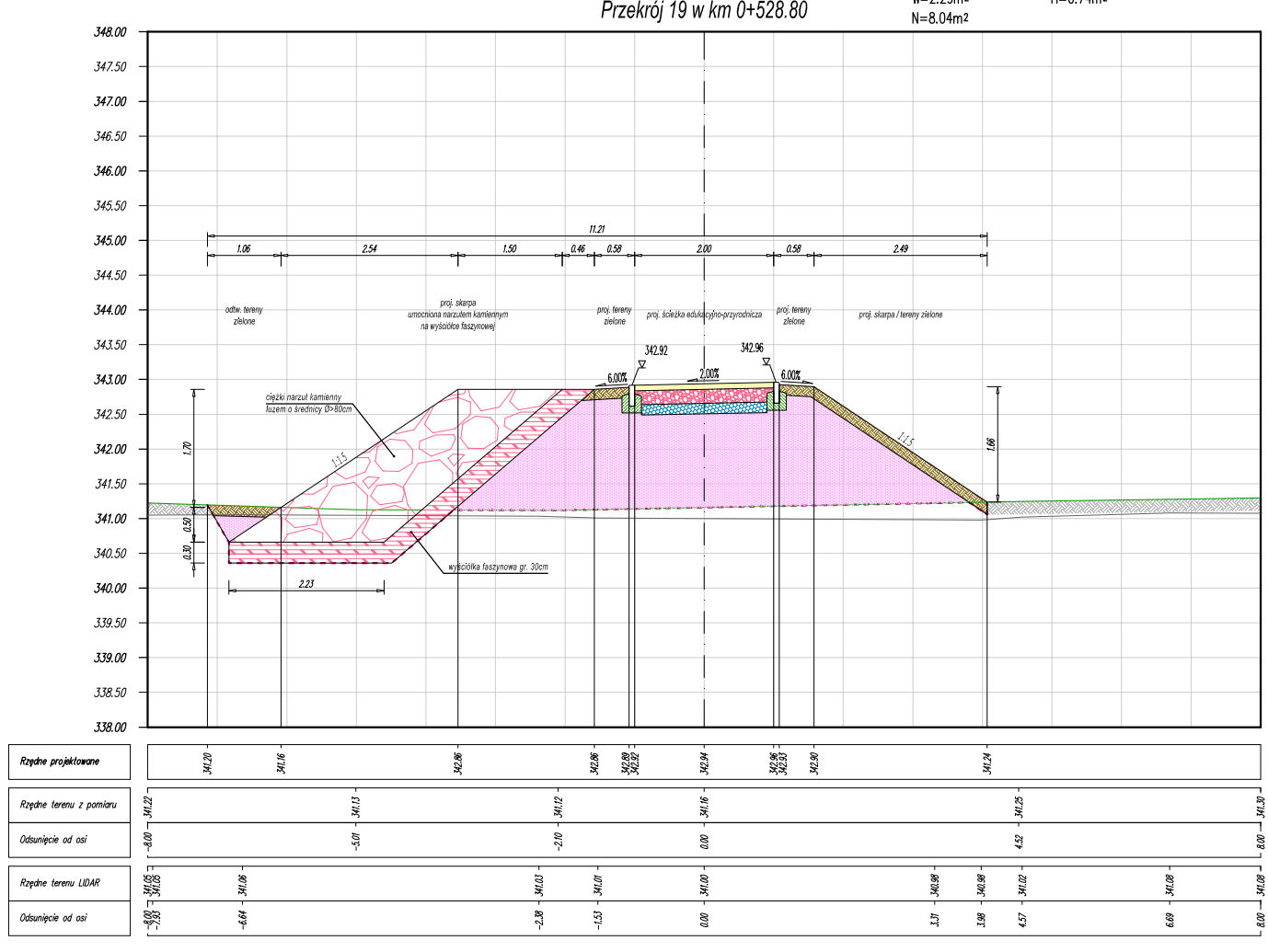
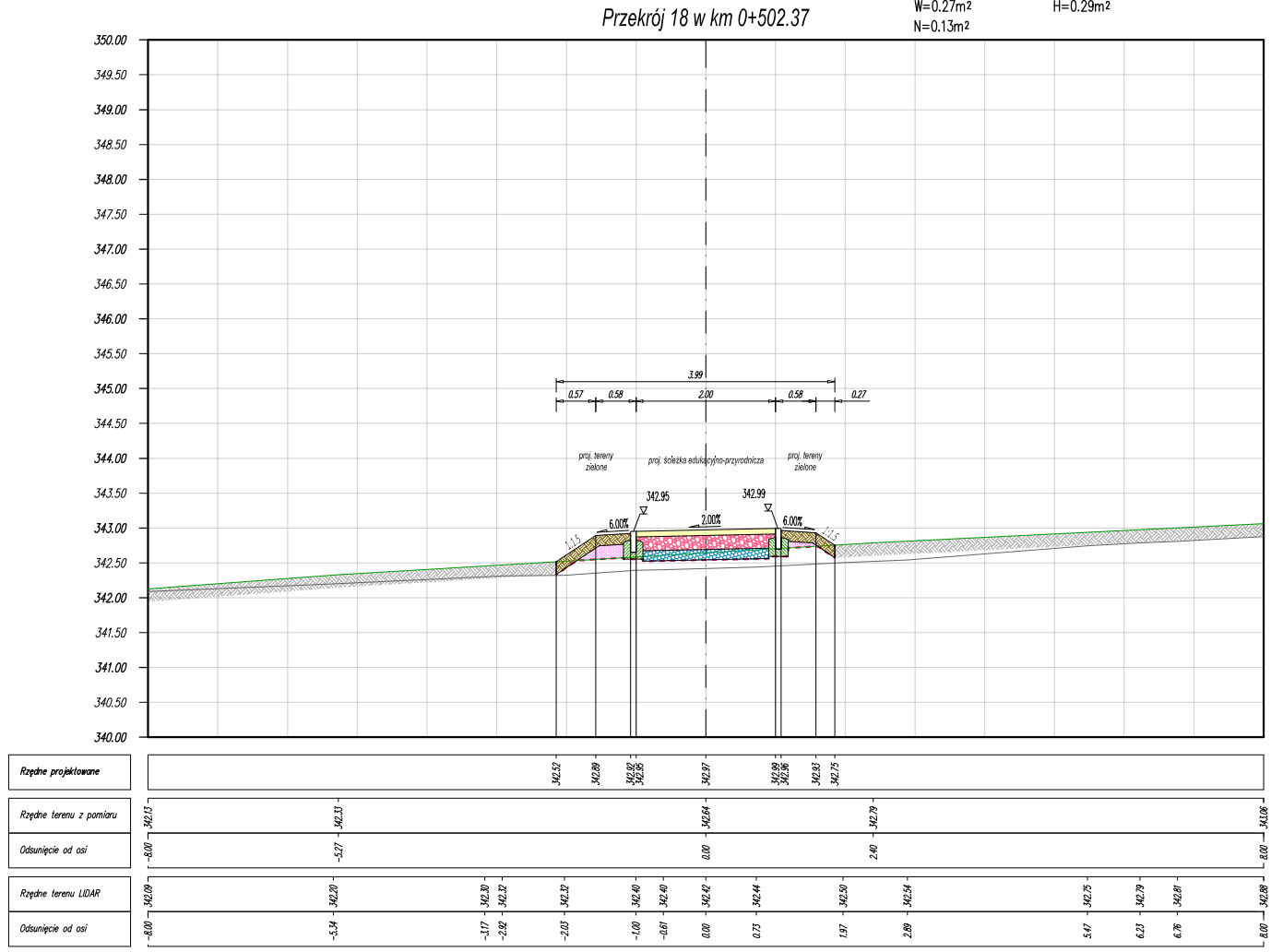
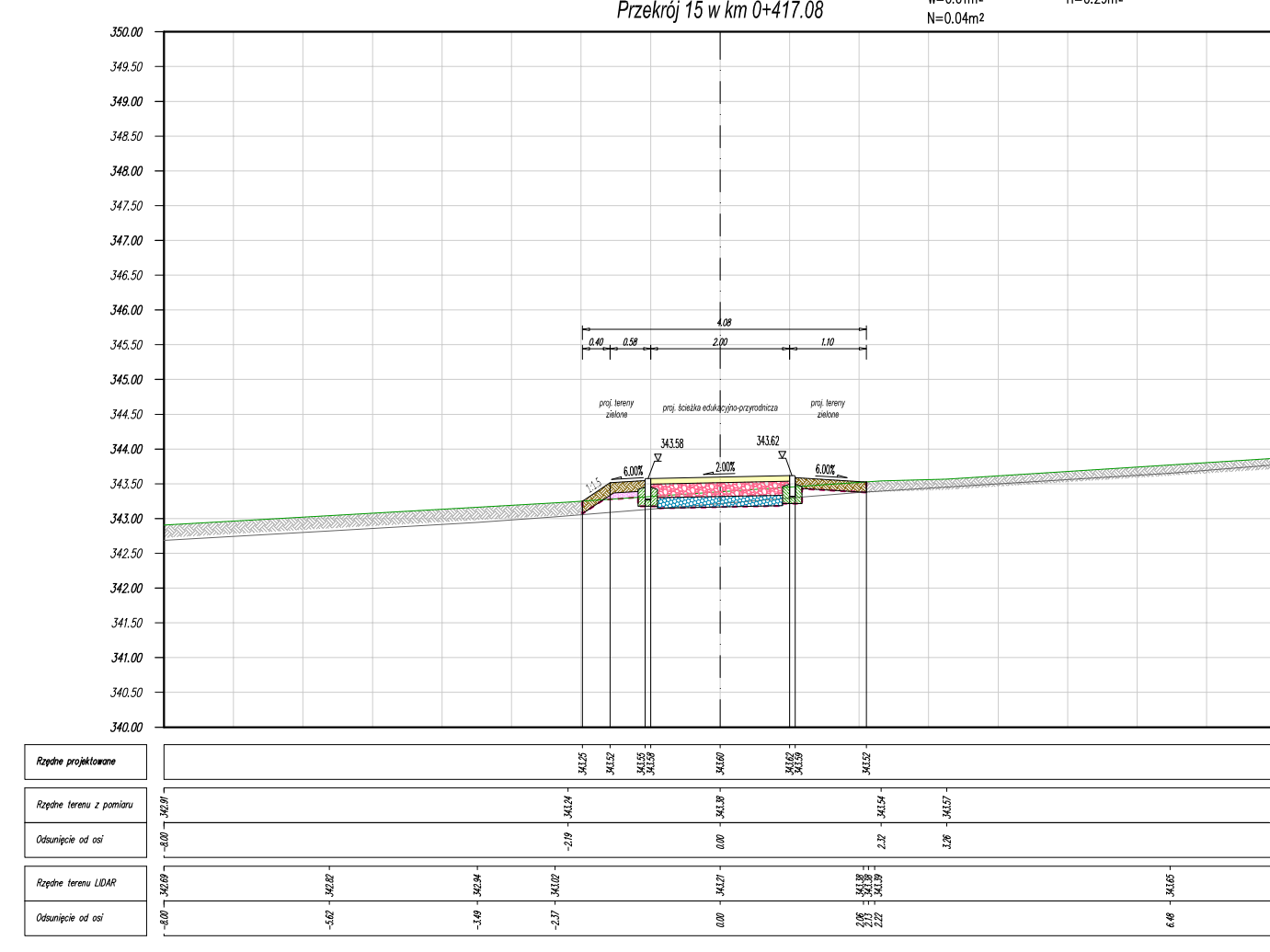
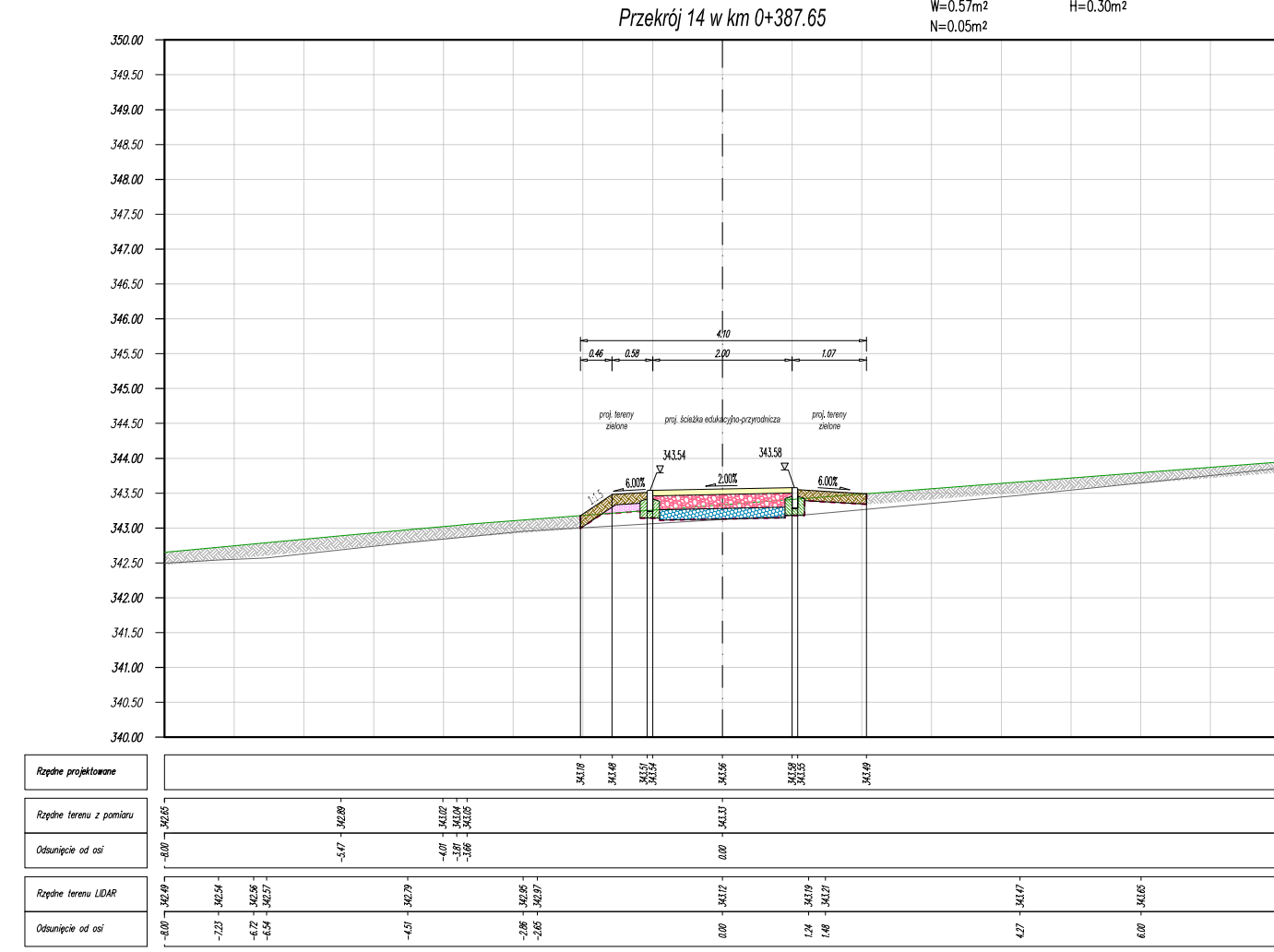
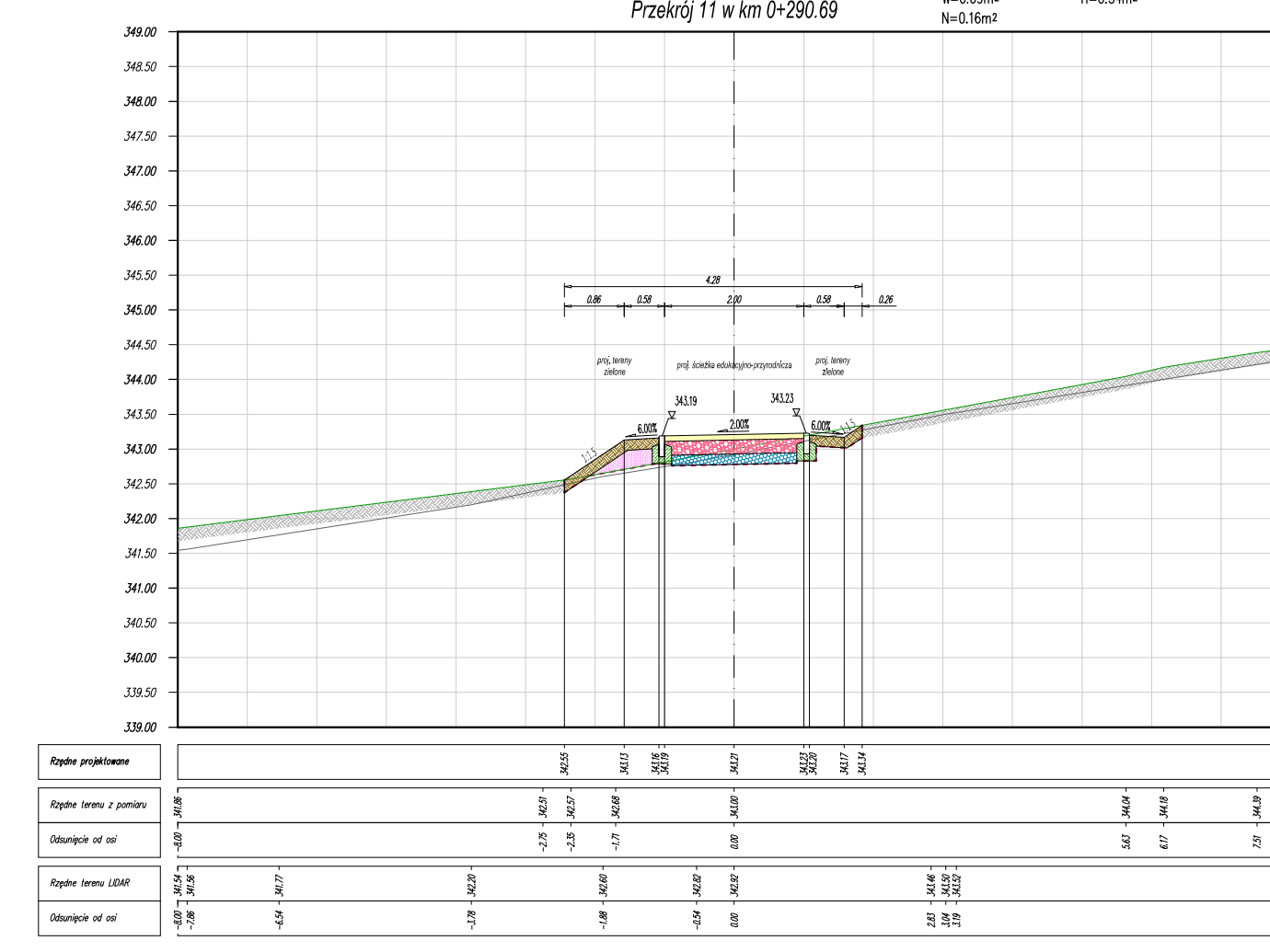
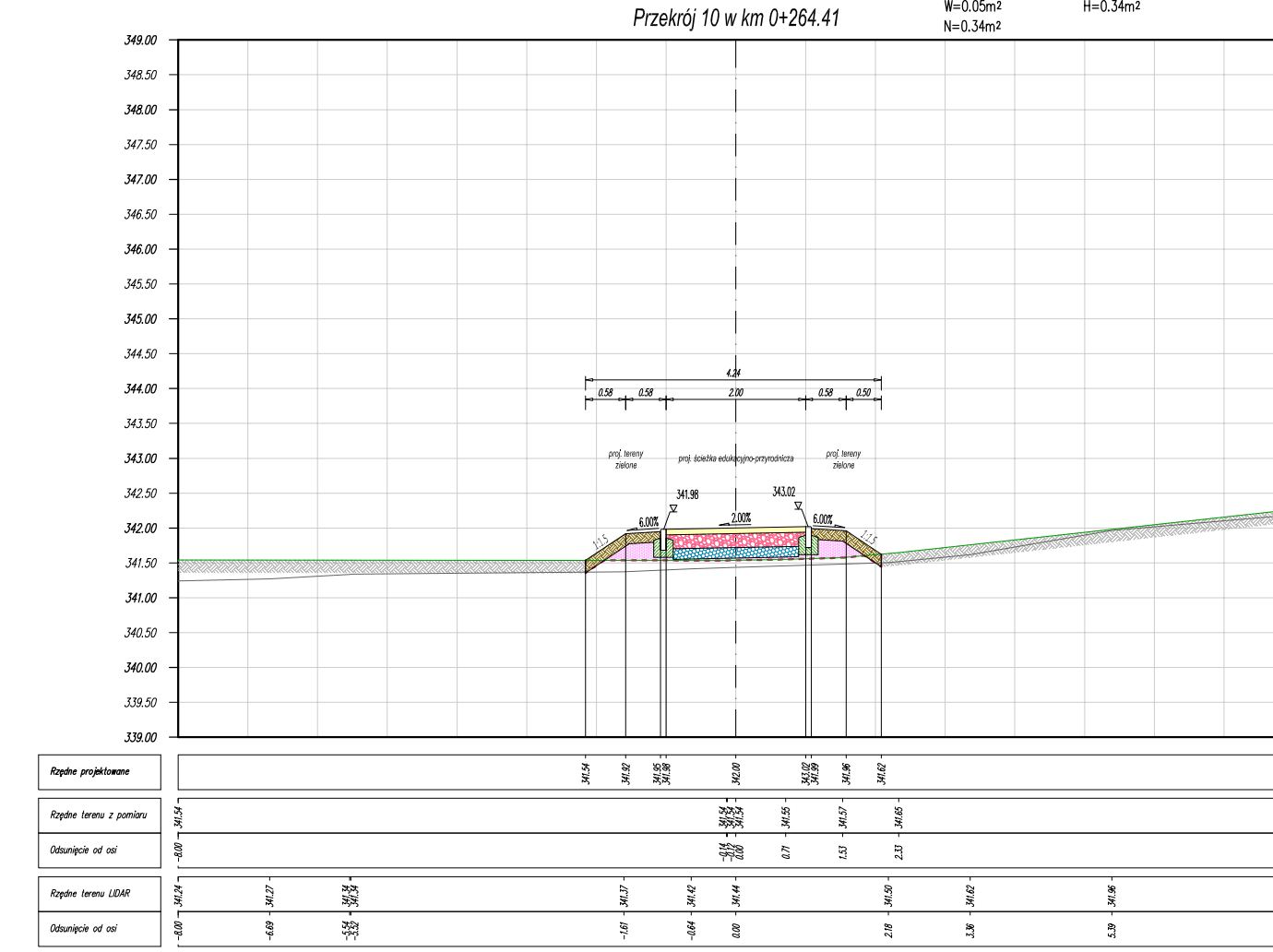
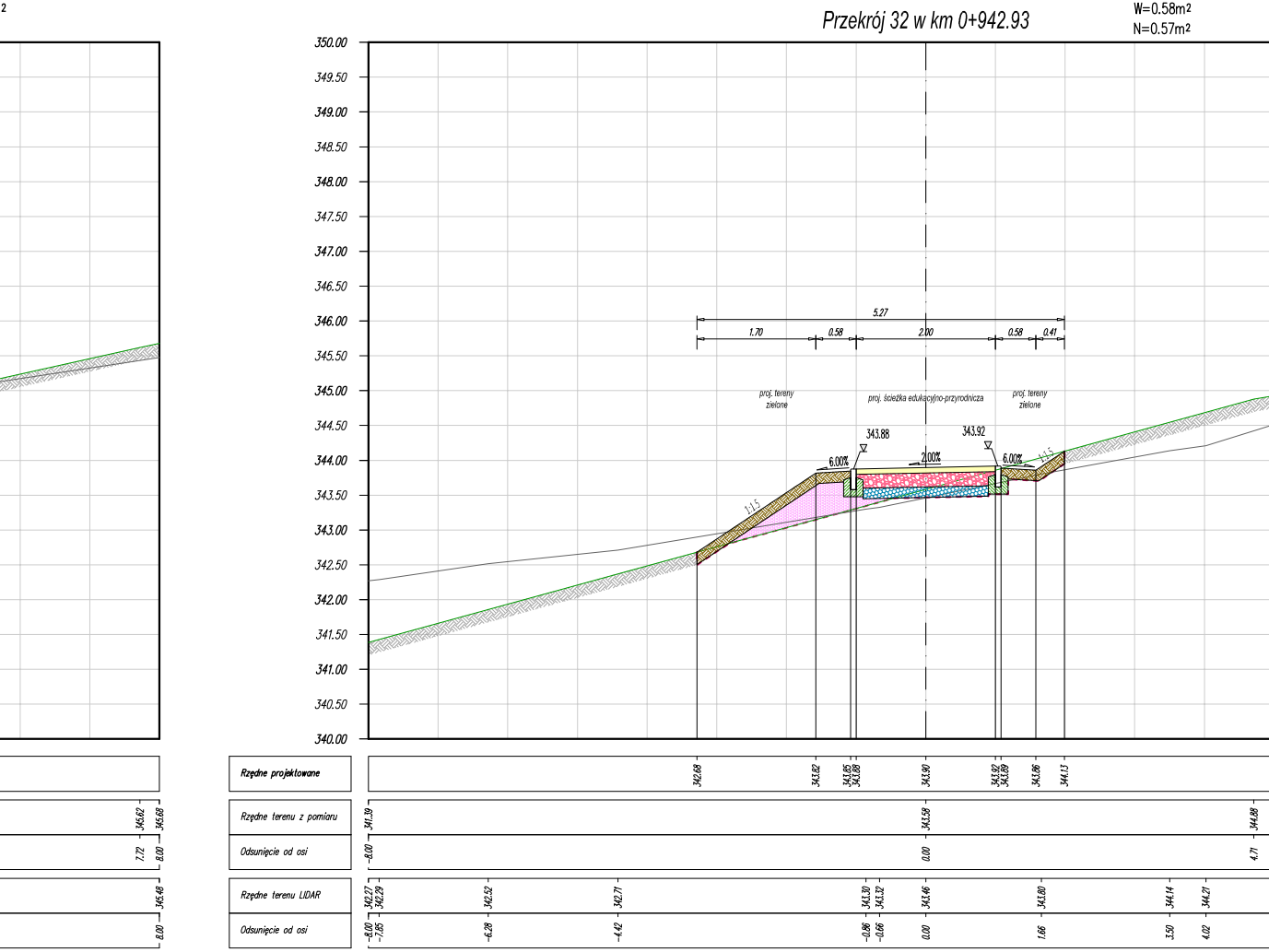
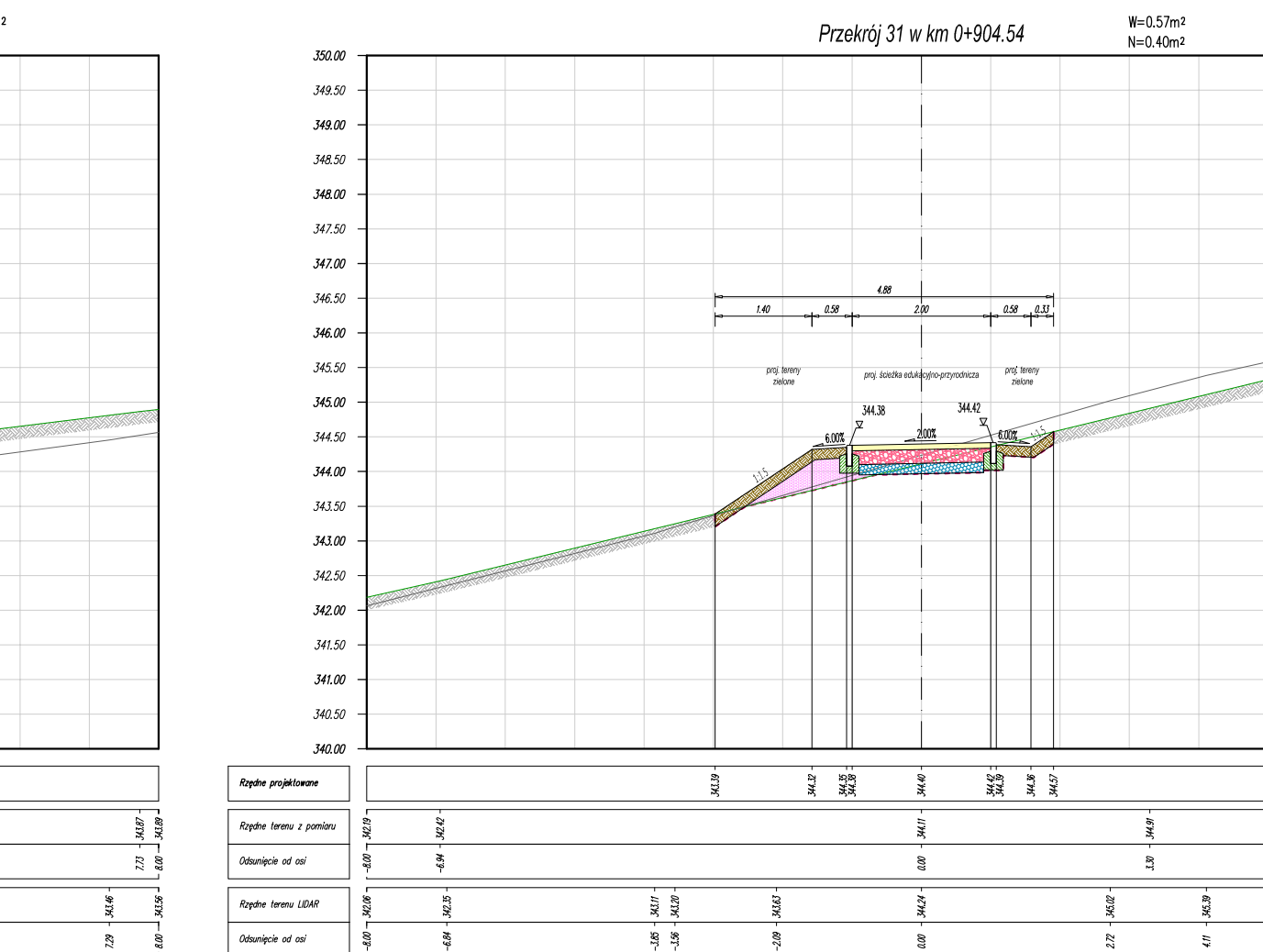
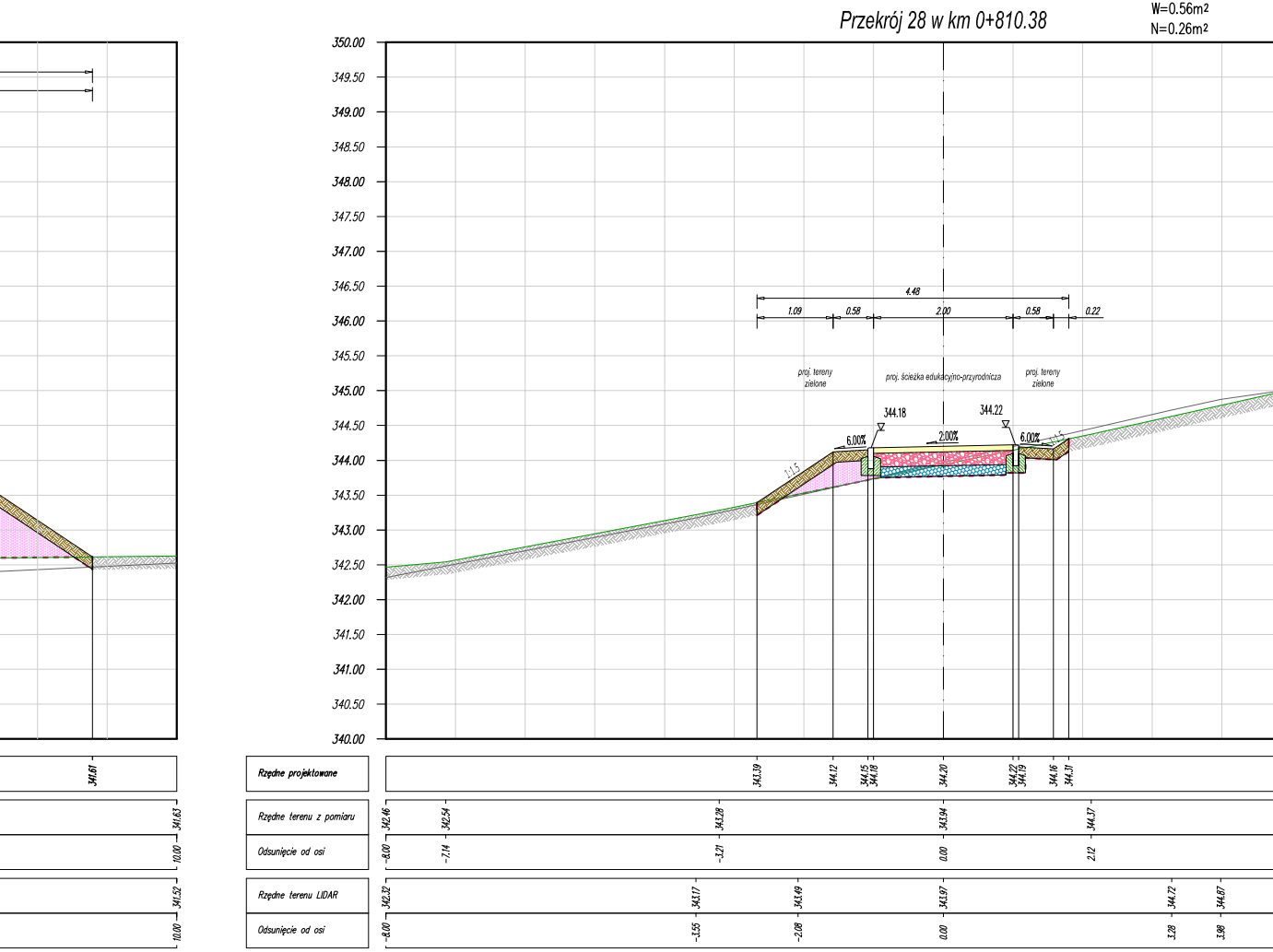

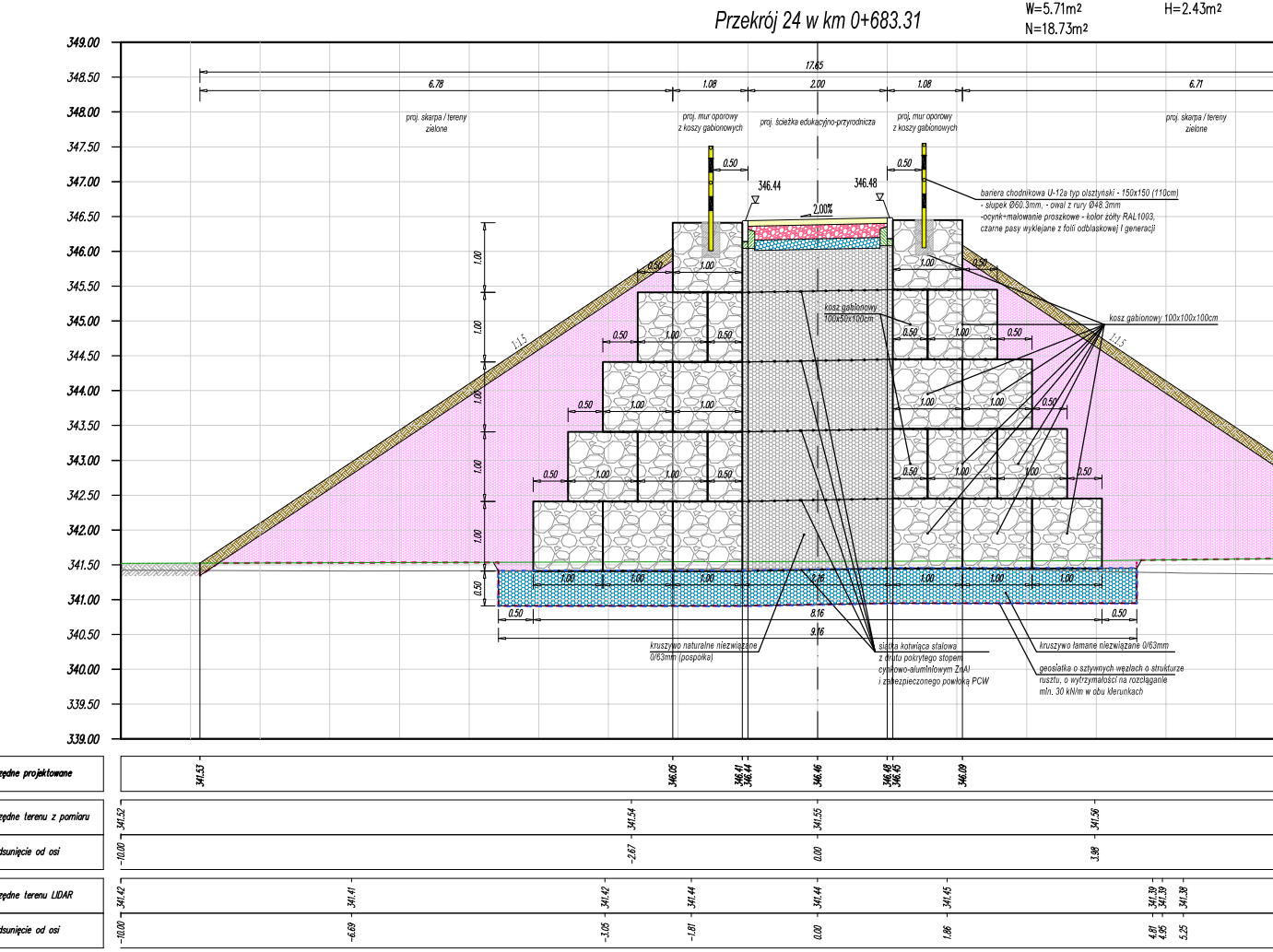
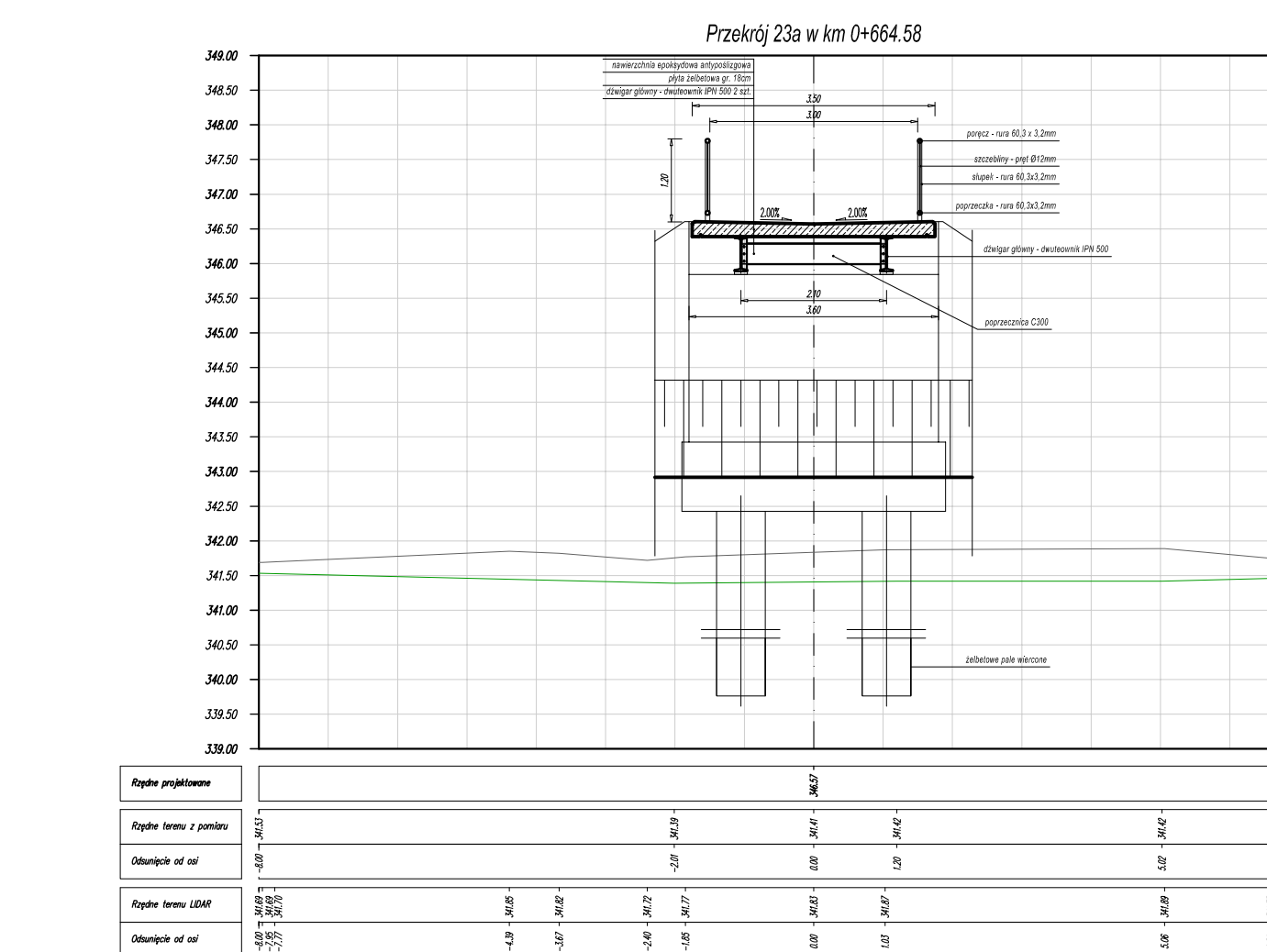
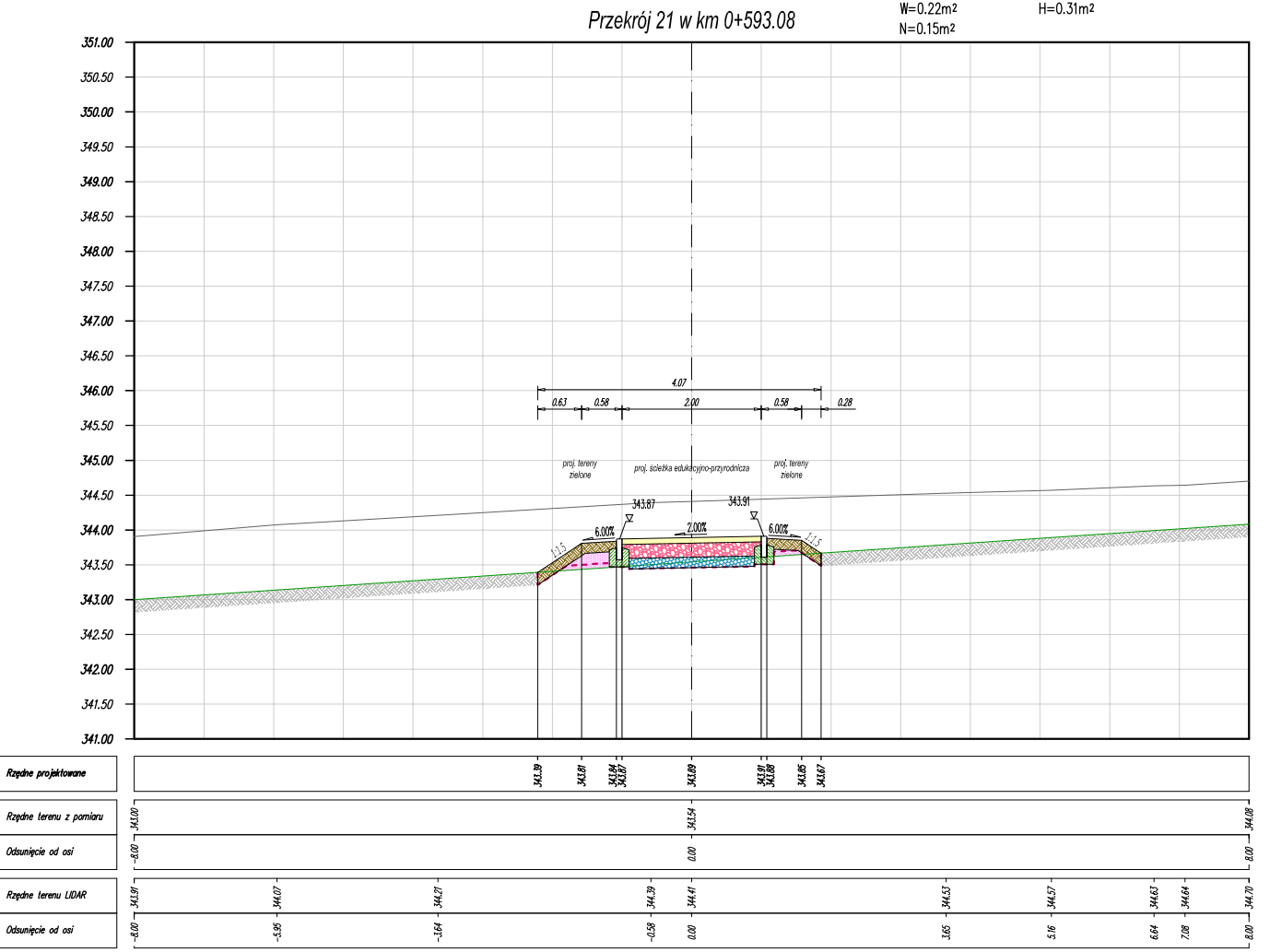
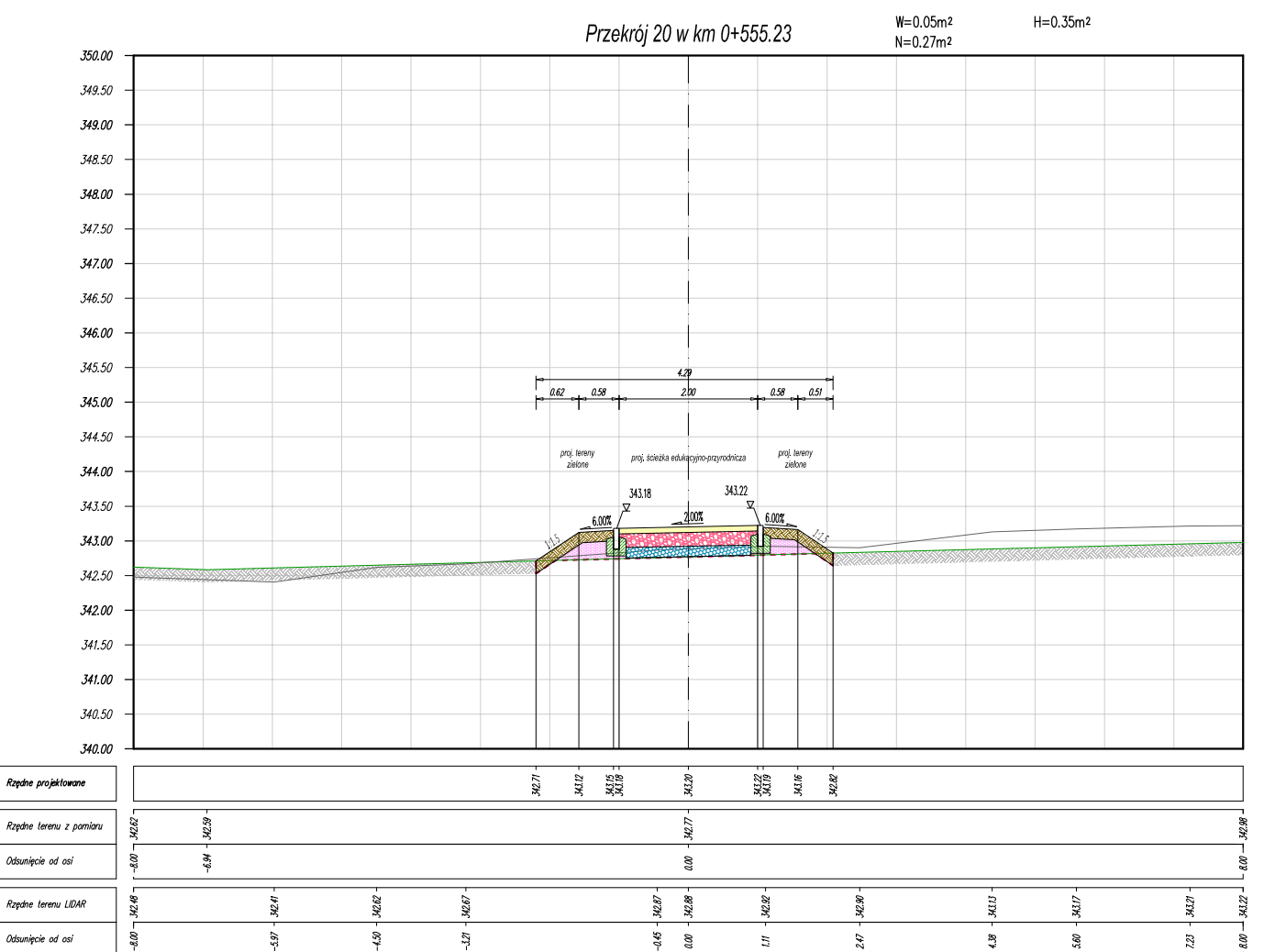
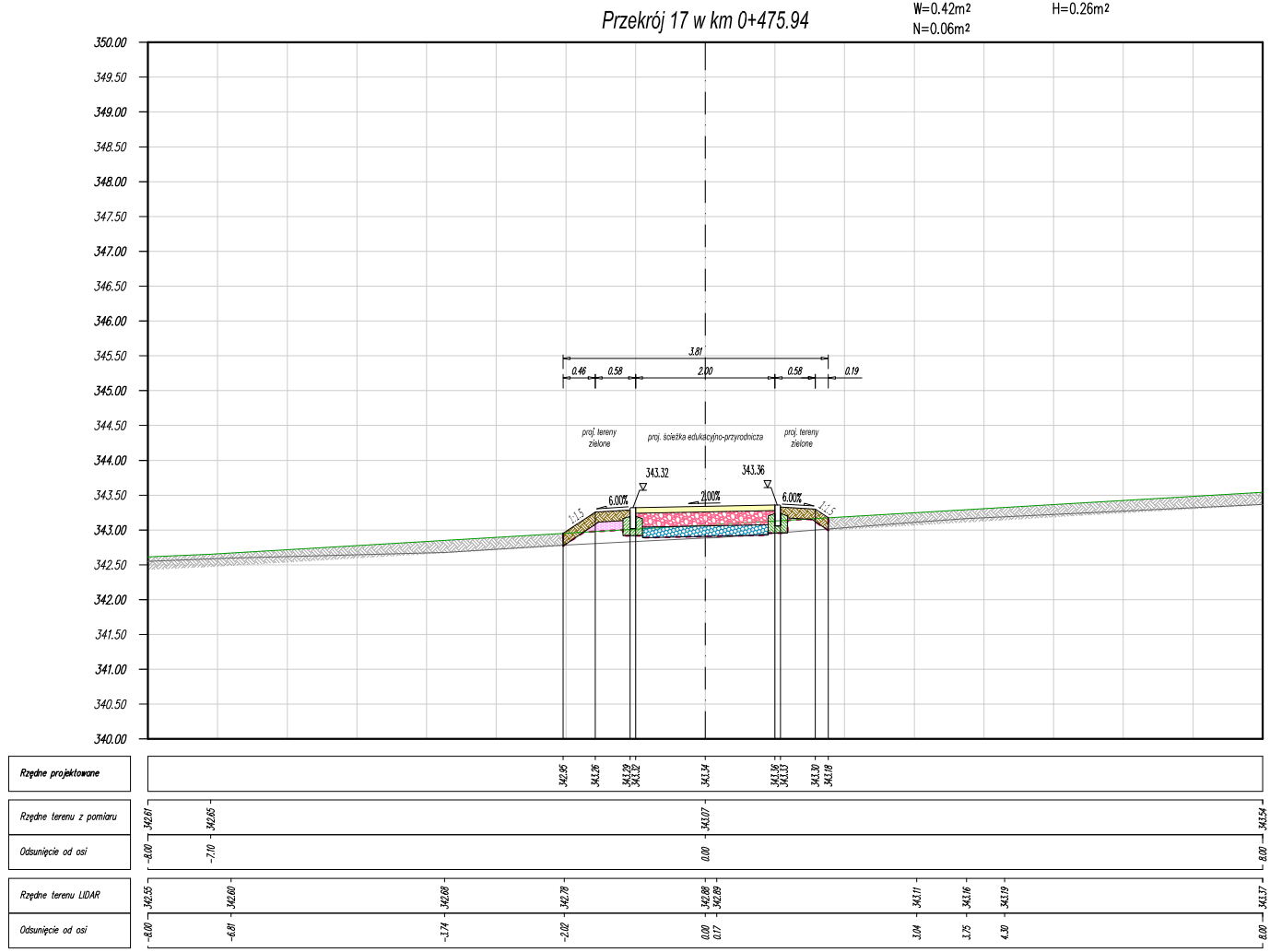
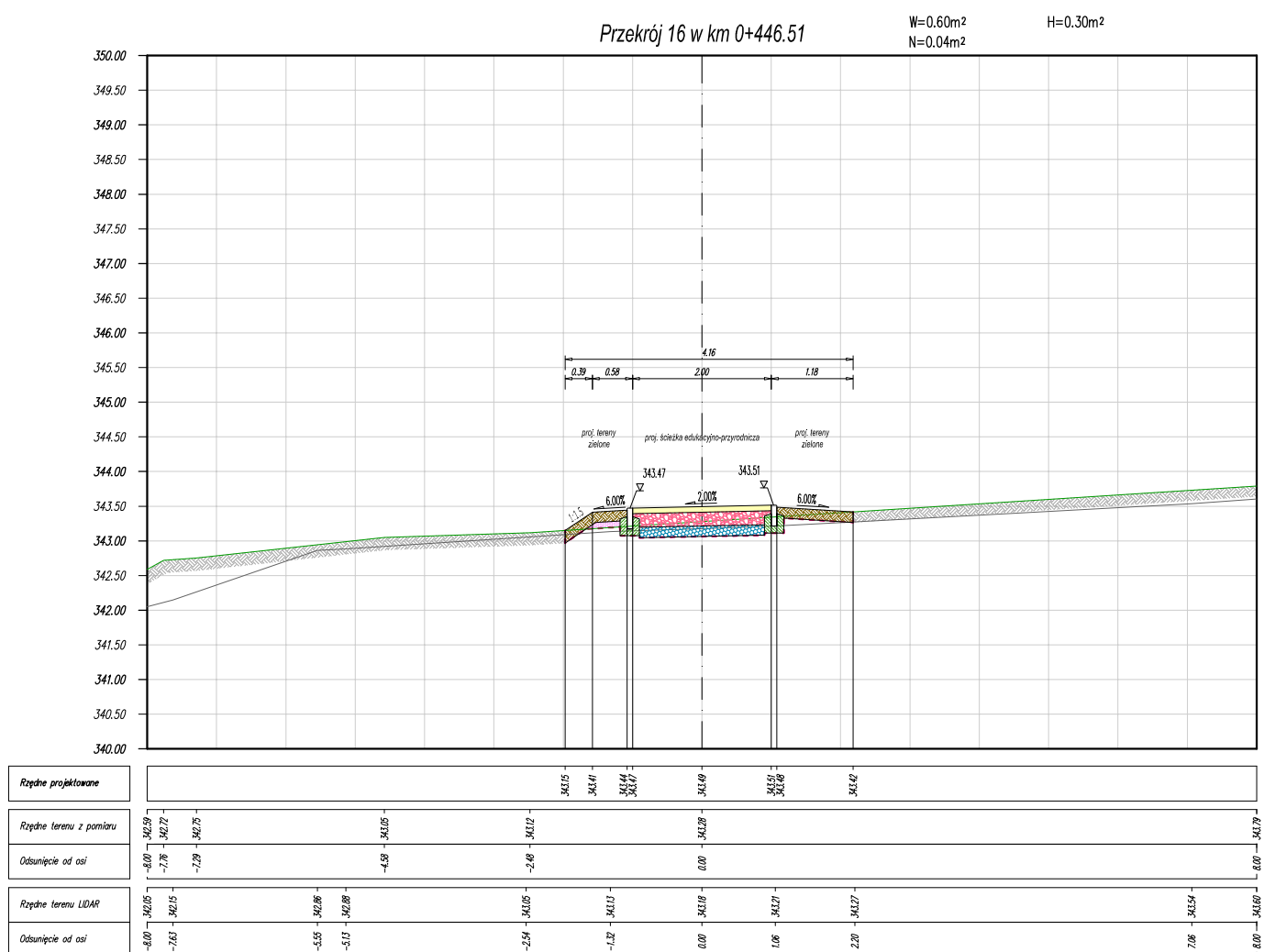
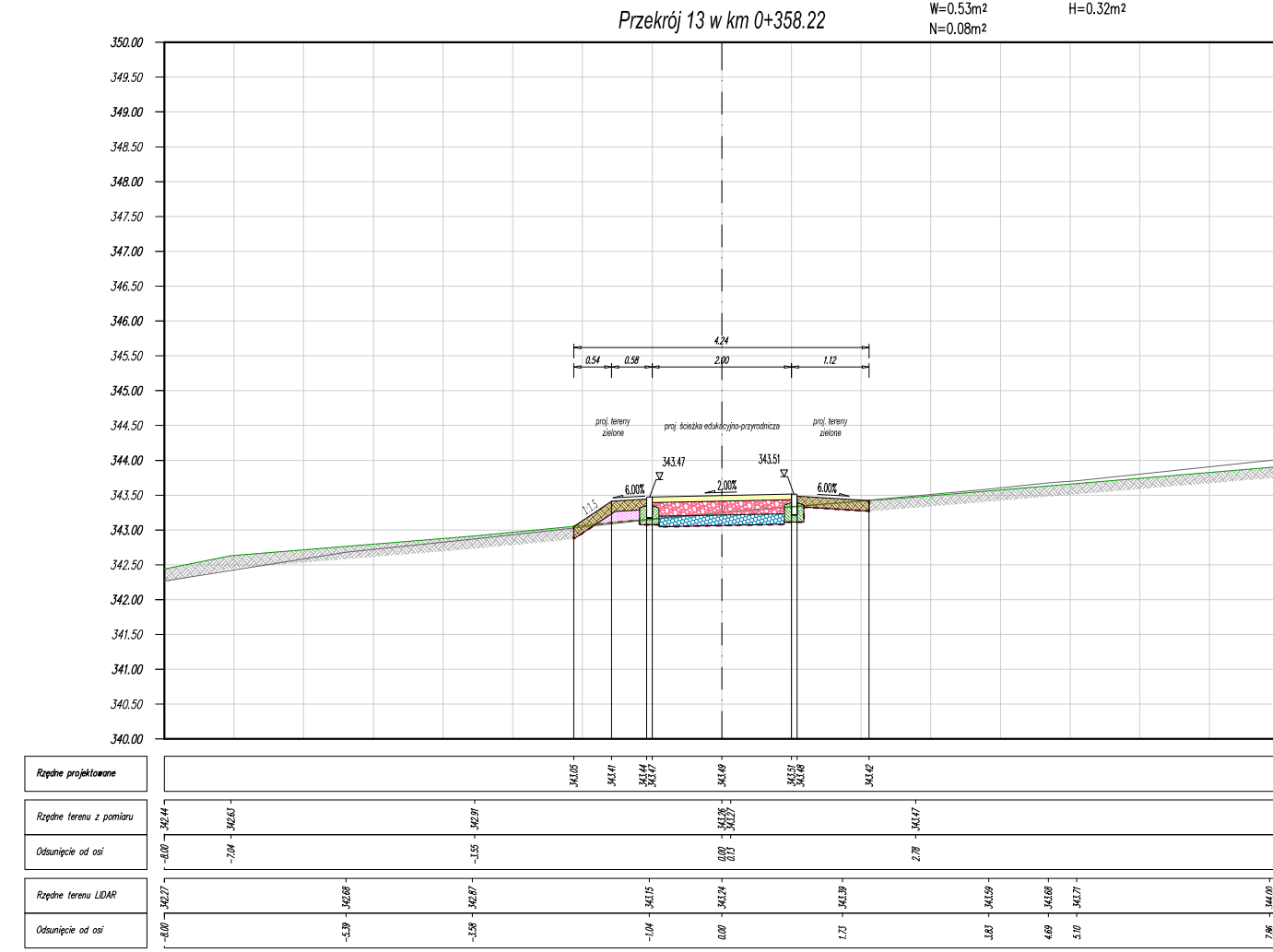
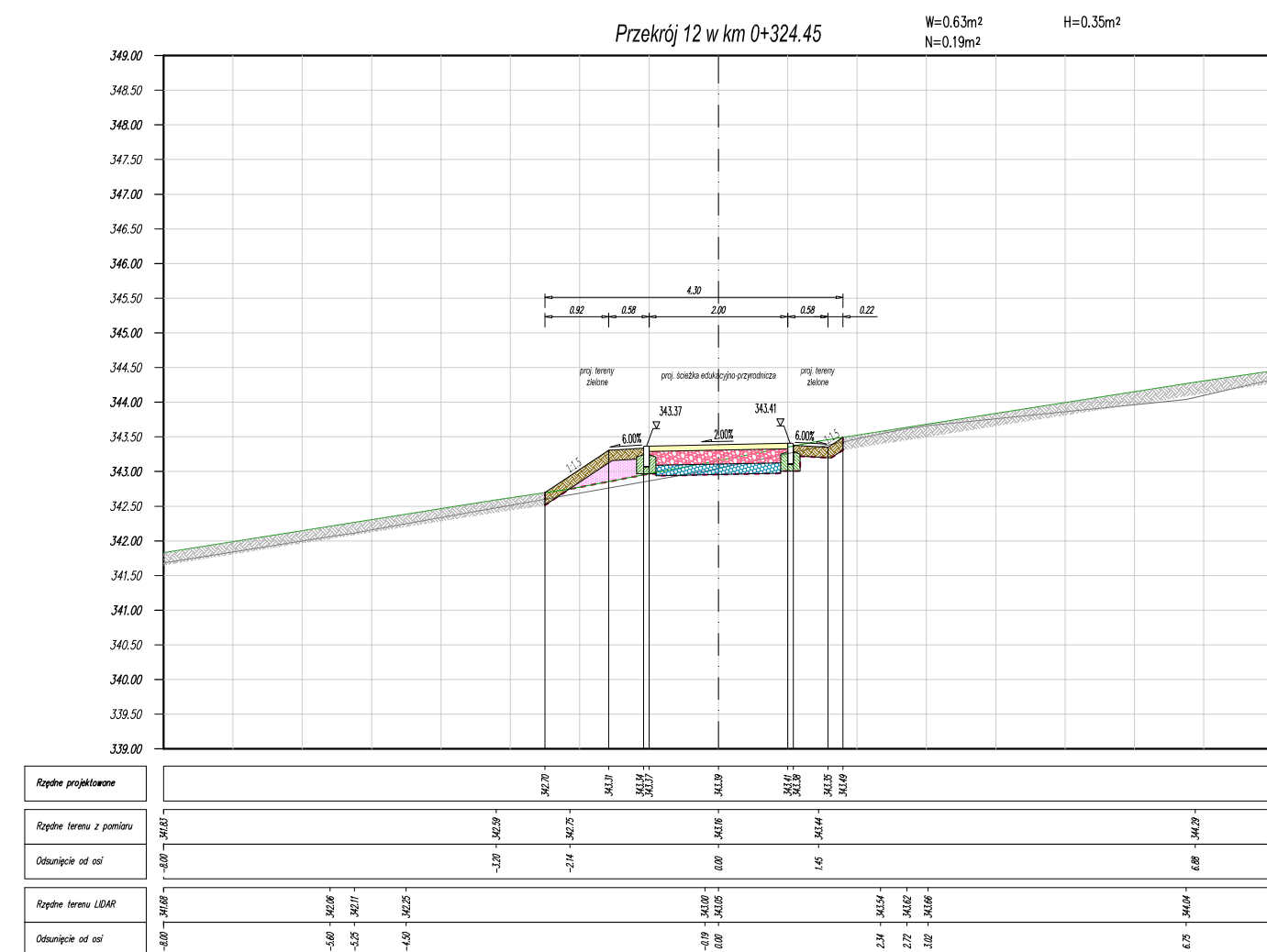

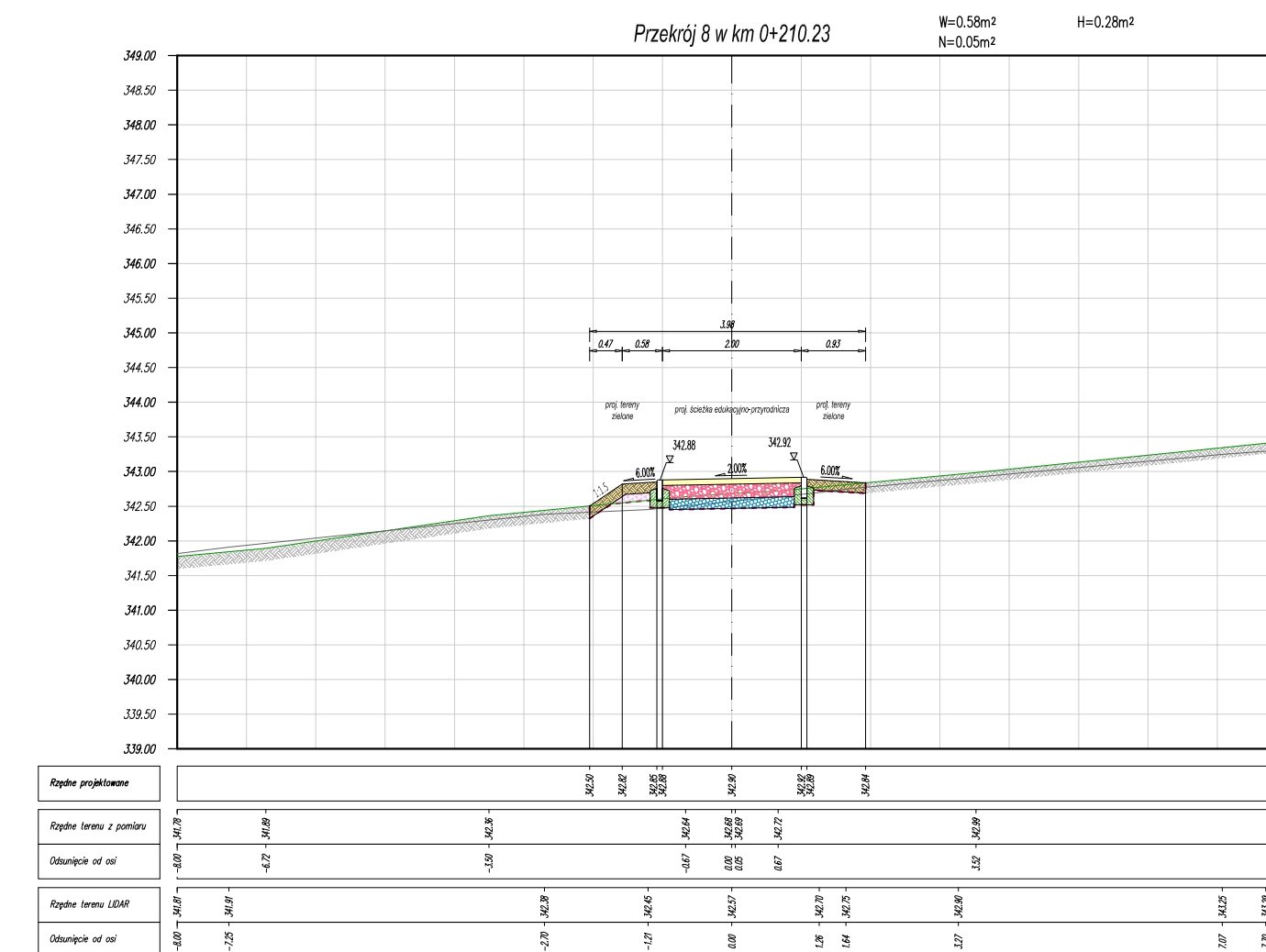
1

Przekrój typowy dla przekroju nr 5
od km 0+116.29 do km 0+121.23
skala 1:50



- Proj. konstrukcja ścieżki edukacyjno-przyrodniczej (G3)**
- 8cm
- warstwa wierzchnia - nawierzchnia z mieszanki niezwiązanej kruszywa łamanego 0/16mm, stabilizowanej mechanicznie
- 20cm
- podbudowa zasadnicza z mieszanki niezwiązanej kruszywa łamanego 0/31,5mm o CBR ≥ 60%, stabilizowanej mechanicznie
- 15cm
- warstwa mrozochronna z mieszanki niezwiązanej kruszywa łamanego 0/63mm o CBR ≥ 25%, stabilizowanej mechanicznie
 - grunt rodzimy w wykopie G3 - wg PN-S-02205:1998

2



- LEGENDA:
- ukształtowanie istniejącego terenu z pomiarem geodezyjnym
 - ukształtowanie istniejącego terenu UDMR
 - proj. granica robót ziemnych