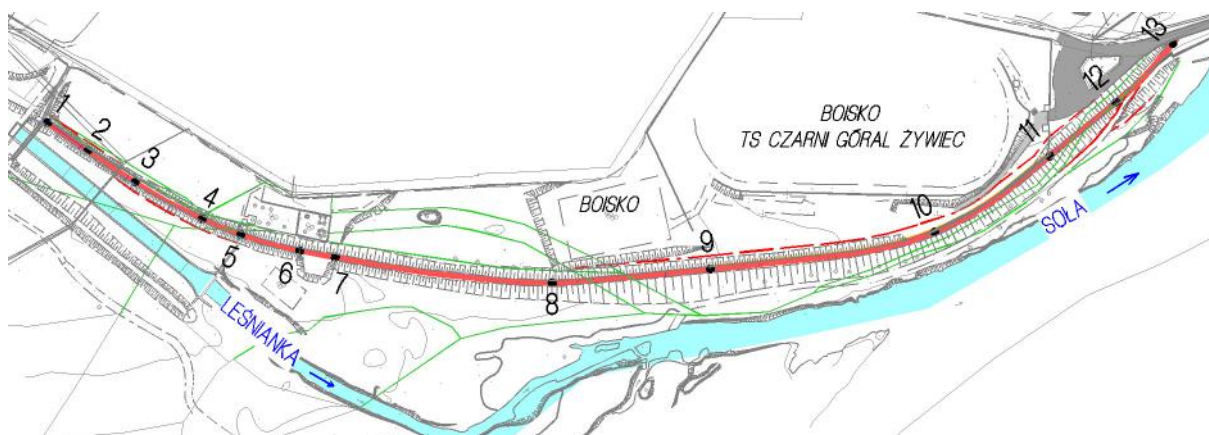


ZADANIE II - DOKUMENTACJA FOTOGRAFICZNA TERENU INWESTYCJI



Fot. 0 Schemat planowanej ścieżki w terenie z oznaczeniem punktów charakterystycznych.



Fot. 1 Widok wału ziemnego wzdłuż lewego brzegu potoku Leśnianka z istniejącej kładki dla pieszych. Widoczny fragment wału to odcinek 1-5 wg schematu na fot. 0.



Fot. 2 Strefa połączenia wału ziemnego wzdłuż potoku Leśnianka z dojściem do istniejącej kładki dla pieszych (do rozbiórki wg odrębnego zadania) z ul. Tetmajera.



Fot. 3 Istniejący wał ziemny w rejonie odcinka 2-4 wg schematu na fot. 0.



Fot. 4 Istniejący wał ziemny na odcinku 5-6 wg schematu na fot. 0. Widoczne poszerzenie wału na odcinku 6-7 wg schematu oraz lampa i skrzynka energetyczna przy poszerzeniu. Na terenie zalewowym istnieje boisko piaskowe do siatkówki, a po stronie odpowietrznej wału siłownia zewnętrzna plenerowa oraz plac zabaw.



Fot. 5 Istniejący wał ziemny na odcinku 7-8 wg schematu na fot. 0. Obie skarpy wału porastają drzewa i krzaki.



Fot. 6 Istniejący wał ziemny na odcinku 8-9 wg schematu na fot. 0. Skarpa od strony odwodnej porośnięta jest drzewami i gęstymi krzakami. Od strony przeciwnej wał graniczy z boiskiem trawiastym, skarpę porastają trawy.



Fot. 7 Istniejący wał ziemny w rejonie p. 9 wg schematu na fot. 0. Widoczne ogrodzenie boiska TS Czarni Góral Żywiec z elementów betonowych. Ogrodzenie wykonano na koronie wału, co powoduje jej zawężanie.



Fot. 8 Teren wokół boiska TS Czarni Góral Żywiec 'zamknięty' ogrodzeniem w rejonie p. 9 wg schematu na fot. 0. Skarpa wału jest w stanie naturalnym, porośnięta drzewami.




Fot. 9 Istniejący wał ziemny na odcinku 9-10 wg schematu na fot. 0. Na całej długości boiska istnieje ogrodzenie z elementów betonowych. Skarpę odwodną porastają drzewa.



Fot. 10 Istniejący wał ziemny na odcinku 10-11-12 wg schematu na fot. 0. Wzdłuż wału od strony odwodnej istnieje droga – zjazd do rzeki. Na odcinku 11-12 skarpę odwodną porastają drzewa,




Fot. 11 Widok strony odwodnej wału na odcinku 11-12-13 wg schematu na fot. 0. Białą przerywaną linią oznaczono zjazd z korony wału na drogę do rzeki.



Fot. 12 Widok wjazdu na koronę wału z ul. Tetmajera w rejonie śluzy na rzece Sole – p. 13 wg schematu na fot. 0. Wjazd ograniczony jest ścianą oporową, którą przewiduje się do przebudowy. Skarpa od strony wjazdu na teren boiska powinna być zachowana.



Fot. 13 Istniejący Wał w rejonie p. 12 wg schematu na fot. 0 – widok w stronę boiska TS Czarni Góral Żywiec. Widoczny zjazd do rzeki od strony odwodnej.



Fot. 8 Teren wokół boiska TS Czarni Góral Żywiec 'zamknięty' ogrodzeniem w rejonie p. 11 wg schematu na fot. 0. Skarpa wału jest porośnięta trawą i pojedynczymi drzewami.