

EWID2000

Miejsce i data:

Żywiec, 23 listopad 2006

Starosta Żywiecki
ul. Krasieńskiego 13
34-300 Żywiec

URZĄD MIEJSKI W W ŻYWCU
34-300 ŻYWIEC
ul. RYNEK 2
NIP: 553-100-31-17

Wasz znak: - z dnia:

Wniosek nr 7441-292/2006 z dnia 2006.11.22

OPINIA GKN I 7441-292/2006

Na podstawie art. 28 ust. 1 ustawy z dnia 17 maja 1989 r. - Prawo geodezyjne i kartograficzne (Dz. U. z 2000 r. Nr 100, poz. 1086 i Nr 120, poz. 1266), § 11 ust. 1 rozporządzenia Ministra Rozwoju Regionalnego i Budownictwa z dnia 2 kwietnia 2001 r. w sprawie geodezyjnej ewidencji sieci uzbrojenia terenu oraz zespołów uzgadniania dokumentacji projektowej (Dz. U. z 2001 r. Nr 38, poz. 455) oraz Zarządzenia Starosty Żywieckiego z dnia 15 października 2001 r. Nr 90/2001 - Zespół Uzgadniania Dokumentacji Projektowej

UZGADNIA

Przebudowa dróg miejskich w dzielnicy Sporysz.

Lokalizacja obiektu: -

Inwestor realizowanego obiektu: URZĄD MIEJSKI W W ŻYWCU
34-300 ŻYWIEC
ul. RYNEK 2

UWAGI I ZALECENIA do opinii GKN I 7441-292/2006

Uzgodnienie zachowuje ważność przez okres 3 lat od dnia wydania opinii w sprawie uzgodnienia usytuowania projektowanych sieci uzbrojenia terenu, z zastrzeżeniem jak poniżej.

Uzgodnienie traci ważność w przypadku, gdy inwestor albo organy administracji architektoniczno-budowlanej lub nadzoru budowlanego powiadomią zespół o utracie ważności, zmianie lub uchyleniu decyzji o warunkach zabudowy i zagospodarowania terenu, zatwierdzeniu projektu budowlanego oraz pozwoleniu na budowę.

Nie wyklucza się istnienia w terenie innych nie wykazanych na mapie urządzeń podziemnych, które nie były zgłoszone do inwentaryzacji lub, o których brak jest informacji w instytucjach branżowych.

Po zrealizowaniu, przed zasypaniem uzbrojenia podziemnego należy zlecić jednostce wykonawstwa geodezyjnego wykonanie inwentaryzacji powykonawczej.

Wszelkie prace należy wykonać zgodnie z przepisami BHP.

W przypadku uszkodzenia lub zniszczenia punktów geodezyjnych prawnie chronionych przy realizacji inwestycji, Inwestor zobowiązany jest na własny koszt do ich odtworzenia.

Integralną część niniejszego uzgodnienia stanowią mapy z uwidocznionym projektem inwestycji

Sporządził: 2006.11.22

Mirosław Możdżeń Przewodniczący Zespołu Uzgadniania Dokumentacji Projektowej

SKŁAD OSOBOWY ORAZ UWAGI ZESPOŁU UZGADNIANIA DOKUMENTACJI PROJEKTOWEJ

Lp.	Nazwa instytucji	Uwagi uzgadniającego	Nazwisko i imię oraz podpis
1	POWIATOWY INSPEKTOR NADZORU BUDOWLANEGO 34-300 ŻYWIEC ul. MICKIEWICZA 7	Bez uwag	FOLWARCZY MIROSLAW
2	POWIATOWY ZARZĄD DRÓG 34-300 ŻYWIEC ul. LEŚNIAŃKA 102A	uzgodniono odrębnym piśmem.	STRUSS STANISŁAWA
3	TELEKOMUNIKACJA POLSKA S.A. ŻYWIEC 34-300 ŻYWIEC ul. KOŚCIUSZKI 35	Uzgodniono odrębnym piśmem.	MOTYKA ANDRZEJ
4	WYDZIAŁ BUDOWNICTWA I ARCHITEKTURY - STAROSTWO POWIATOWE W ŻYWCU 34-300 ŻYWIEC os. KRASIŃSKIEGO 13	Bez uwag	GOLEC ALEKSANDRA
5	WYDZIAŁ GEODEZJI, KARTOGRAFII I GOSPODARKI NIERUCHOMOŚCIAMI - SP ŻYWIEC 34-300 ŻYWIEC ul. KRASIŃSKIEGO 13	Projekt sporządzono na aktualnej mapie zasadniczej, zaktualizowanej w obszarze projektowania pomiarem; operat KERG 214/06, przyjęty do zasobu geodezyjnego w dniu 22.11.2006r.	MOZDŻEN MIROSLAW
U W A G I			

Sporządził: Mirosław Mozdzeń

M. Mozdzeń
 Mirosław Mozdzeń
 PRZEWODNICZĄCY ZESPOŁU
 UZGADNIANIA DOKUMENTACJI PROJEKTOWEJ
 /Przewodniczący Zespołu Uzgadnienia
 dokumentacji Projektowej/

NOTATKA SŁUŻBOWA

Spisana dnia 22.06.2006 roku w siedzibie Urzędu Miejskiego w Żywcu w sprawie dokumentacji projektowo-kosztorysowej obejmującej przebudowę dróg miejskich w dzielnicy Sporysz w Żywcu.

1. Dnia 19.06.2006 roku Projektant przekazał przedstawicielom tut. Urzędu dokumentację celem wniesienia uwag i zatwierdzenia przebiegu sytuacyjnego projektowanych ulic.
2. Dnia 22.06.2006 dokonano wizji terenowej podczas której omówiono problematyczne kwestie i podjęto następujące ustalenia:
 - Przedstawioną dokumentację w zakresie planu sytuacyjnego uzgadnia się pozytywnie z następującymi uwagami:
 - Opracowanie poszerzyć o:
 - a) łącznik z pętli do ulicy Łagodnej,
 - b) łącznik pomiędzy Kamienną i Okrężną,
 - c) W ulicy Grojec sięgacz od budynku nr 24 do budynku nr 47,
 - d) Łącznik pomiędzy ulicą Habdasówka i Świnną
 - Należy wyjaśnić rozwiązanie istniejącego odwodnienia ulicy Grojec na wysokości posesji numer 67 (domniemywane podłączenie wpustu deszczowego do kanalizacji sanitarnej),
 - W zakresie projektu ulicy Osiedlowej należy zaprojektować wyłącznie chodniki w istniejącym śladzie (bez zmiany krawężnika).
 - Urząd Miejski proponuje zastosowanie konstrukcji nawierzchni dla projektowanych dróg jak dla kategorii ruchu KR2.
 - W związku z ustaleniami podjętymi w dniu 10.05.2006r. w czasie spotkania Burmistrza Żywca z mieszkańcami Sporysza, z udziałem projektanta przebudowy dróg w Sporyszu, projekt przebudowy należy opracować, zakładając, że wody deszczowe odprowadzone będą do kanalizacji deszczowej w ul. Sporyskiej. Ponieważ budowa kanalizacji ul. Sporyskiej wymaga opracowania projektu, projektant przedłoży wycenę prac projektowych, którą Burmistrz Żywca zobowiązał się przedstawić w Starostwie Powiatowym, w celu podjęcia przez starostwo decyzji o zleceniu wykonania projektu przebudowy ulicy Sporyskiej.

Na tym notatkę zakończono i podpisano:

1. Marcin Bury - 
2. Ryszard Golec - 
3. Andrzej Bzówka - 



Starostwo Powiatowe w Żywcu

Wydział Komunikacji Transportu i Dróg Publicznych

tel. 033-861-42-39

fax. 033-861-03-50

ul. Zamkowa 4 34-300 Żywiec

Inżynieria Ruchu

tel. 033-861-42-39 wew. 30 ul. Kościuszki 35 34-300 Żywiec

Żywiec dn. 12.01.2007 r.

KTD 5422-47/2006/6587/265

Zatwierdzenie projektu

Działając w oparciu o § 6 ust.1 Rozporządzenia Ministra Infrastruktury z dnia 23 września 2003 r. w sprawie szczegółowych warunków zarządzania ruchem na drogach oraz wykonywania nadzoru nad tym zarządzaniem (Dz.U. nr 177 poz. 1729) i art.106 § 5 ustawy z dnia 14.06.1960 r. Kodeksu Postępowania Administracyjnego (Dz.U. nr 98 poz.1071 z 2000 r.) oraz opinii Zespołu Opiniującego doradczego ds. BRD protokół z dnia 9.01.2007 r.

po rozpatrzeniu wniosku :

*Pracowni drogowej AB-Projekt Andrzej Bzówka
ul. Starzyńskiego 51 41-215 Sosnowiec*

zatwierdzam

**docelowy projekt organizacji ruchu dróg miejskich dzielnicy Sporysz
w Żywcu**

Ustalam termin wprowadzenia oznakowania wg projektu do dnia 31.05.2007 r.

Termin ważności projektu ustalam do dnia 31.12.2012 r.

W przypadku nie dotrzymania terminu wykonania robót projekt straci ważność i wymagać będzie ponownego postępowania uzgadniającego zgodnego z obowiązującymi przepisami.

Jeden egzemplarz projektu pozostawiam w aktach sprawy.

z up. STAROSTY

mgr inż. Grzegorz Gdus
DYREKTOR WYDZIAŁU KOMUNIKACJI,
TRANSPORTU I DRÓG PUBLICZNYCH

PZD-3-5443zj/41 /06/3570

Żywiec, 28.11.2006r

Pracownia Drogowa
AB-PROJEKT
mgr inż. Andrzej Bzówka
41-215 Sosnowiec
ul. Starzyńskiego 51

dotyczy: uzgodnienia projektowanej przebudowy dróg miejskich na skrzyżowaniu z drogą powiatową ul. Sporyska w Żywcu.

Powiatowy Zarząd Dróg w Żywcu działając na podstawie art. 25 ust. 1, ust. 2 ustawy z dnia 21 marca 1985r o drogach publicznych (tekst jedn. Dz.U. z 2004r Nr 204 poz. 2086 z późn. zm. i aktualnym ujednoliceniem z dnia 21.09.2006r), opiniuje pozytywnie projektowaną „przebudowę dróg miejskich w dzielnicy Sporysz” w zakresie włączeń do drogi powiatowej Nr 1468 S ul. Sporyska w Żywcu, na następujących warunkach:


- budowa projektowanej kanalizacji odwadniającej dróg miejskich, na odcinku w pasie drogi powiatowej, wyłącznie w terminie przebudowy ul. Sporyskiej. Stosownie do wcześniejszej informacji, obecnie nie można określić terminu podjęcia prac projektowych i realizacji przebudowy ulicy Sporyskiej.
- wykonanie zakresu robót drogowych bez odcinka kanalizacji odwadniającej w liniach rozgraniczających pas drogi powiatowej, nie może pogorszyć istniejącego systemu odwodnienia ul. Sporyskiej.
- parametry dróg miejskich na włączeniu do drogi powiatowej klasy Z, z poprawą widoczności, oznakowania, na warunkach określonych w rozporządzeniu Ministra Transportu i Gospodarki Morskiej z dnia 2 marca 1999r opublikowanym w Dz.U. z 1999r Nr 43 poz. 430.

Po uzyskaniu pozwolenia na budowę, na miesiąc przed planowanymi robotami, Inwestor zobowiązany jest wystąpić z wnioskiem o zezwolenie na zajęcia pasa drogi powiatowej w celu wykonania przedmiotowej inwestycji, przedkładając min. projekt budowlano/wykonawczy oraz projekt organizacji ruchu na czas wykonywania przebudowy poszczególnych dróg miejskich w obrębie pasa drogi powiatowej, zatwierdzony przez Zarządzającego ruchem..

W odbiorze wykonanych robót winien uczestniczyć przedstawiciel tut. Zarządu. Otrzymane materiały zostają w aktach sprawy.

Otrzymują

1. adresat
2. do akt

DYREKTOR
POWIATOWEGO ZARZĄDU DRÓG
W ŻYWCU

Tomasz LUKAS

URZĄD MIEJSKI w ŻYWCU
34-300 ŻYWIEC
Rynek 2
tel. 0-33/475 42 00 fax. 0-33/475 42 02
(1)

IOŚ. 5512-2-51/06/TM

Data: 2006-12-08

Pracownia Drogowa „Ab-Projekt”
mgr inż. Andrzej Bzówka
ul. Starzyńskiego 51
41-215 Sosnowiec

Urząd Miejski w Żywcu informuje, że uzgadnia pozytywnie przedłożone projekty docelowej organizacji ruchu dla dróg gminnych położonych w dzielnicy Sporysz. Wnosimy jednak o ujęcie w projekcie organizacji ruchu, dotyczącym skrzyżowania ulicy Nadrzecznej (droga gminna) z drogą Nr 945 do Korbielowa (droga wojewódzka), **lustra drogowego**, celem poprawienia warunków bezpieczeństwa na wyjeździe z ulicy Nadrzecznej.

BURMISTRZ MIASTA

mgr inż. Antoni Szlagor

Otrzymują:

1. Adresat.
2. A/a.

Enion S.A.
Beskidzka Energetyka
RD Żywiec, ul. Wesoła 69

PROTOKÓŁ
uzgodnienia dokumentacji
BE/RD-4/ZS/ 365-2006

PO nr:

Przesłaną dokumentację w 2 egz. pod tytułem:

Projekt budowlano wykonawczy na budowę oświetlenia ulicznego w Żywcu Sporyszu.

Inwestor: Wydział Inżynierii Miejskiej, Ochrony Środowiska i Rozwoju
Urbanistycznego w Żywcu.
Żywiec ul. Rynek 2

Projektant: Stana Przemysław

Nr uprawnień:

Dane techniczne:

Linia napowietrzna i kablowa oświetlenia ulicznego w Żywcu Sporyszu.

Komisja w składzie:

Studencki Paweł
Wolny Andrzej
Oleksiak Wiesław
Michalek Henryk

rozpatrzyła i zgłosiła następujące uwagi:

1. Informujemy, że Inwestor zobowiązany jest do dopełnienia formalności prawnych związanych z budową oświetlenia ulicznego zgodnie z obowiązującym prawem budowlanym.
2. Przed przystąpieniem do prac należy podpisać umowę o dzierżawę słupów.
3. Linia oświetlenia ulicznego od granicy eksploatacji pozostaje na majątku Inwestora

Opinia komisji:

Przedłożoną dokumentację uważamy za uzgodnioną

pod warunkiem uwzględnienia powyższych uwag.

Jeden egzemplarz dokumentacji pozostaje w naszych aktach.

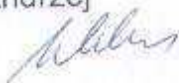
Ważność uzgodnienia upływa po dwóch latach, tj. 22-12-2008

Podpisy:

Studencki Paweł



Wolny Andrzej




Oleksiak Wiesław



Michalek Henryk



Zatwierdzam:



Kierownik Wydziału
Zarządzania Siecią
mgr inż. Krzysztof Kapler



Telekomunikacja Polska

Pion Sieci

Obszar Eksploatacji w Opolu

ul. Sosnkowskiego 20, 45-241 Opole

tel.: 0 33 810 12 11

fax: 0 77 457 60 50

www.tp.pl

Bielsko-Biała 24 listopad 2006 r.

Pracownia Projektowa

AB-PROJEKT

Andrzej Bzówka

41-215 Sosnowiec

ul. Starzyńskiego 51

Numer pisma: SSO/ZE/AM.215-37/2006

Temat: Uzgodnienie dokumentacji projektowej „Modernizacji dróg miejskich w dzielnicy Sporysz w Żywcu wraz z przebudową i zabezpieczeniem sieci telekomunikacyjnej TP S.A.

Szanowni Państwo,


W odpowiedzi na Wasze pismo z dnia 20.11.2006, projekt przebudowy sieci teletechnicznej w związku z modernizacją i przebudową dróg miejskich w Żywcu dzielnica Sporysz, uzgadnia pod względem technicznym.

1. Całość robót należy wykonać zgodnie z wymogami warunków technicznych SSB/Z/E/IK.215-63/06 dołączonych do projektu, obowiązujących norm (w tym norm TP S.A.), przepisów Prawa Budowlanego, przez uprawnionego projektanta i akceptowanego przez Obszar Eksploatacji Pionu Sieci w Opolu wykonawcę robót telekomunikacyjnych.
2. Poniżej lista firm posiadających rekomendację Telekomunikacji Polskiej i stosowne doświadczenie w branży telekomunikacyjnej:
 - K-Tel 43-300 Bielsko-Biała ul. Siemiradzkiego 5
 - A-tem 81-537 Gdynia ul. Łużycka 2
 - ŚląskTel 41-800 Zabrze ul. Knurowska 63
 - TeleMar 47-400 Racibórz ul. Stalowa 4
 - Telmont 41-907 Bytom ul. Kosynierów 15
 - Katowickie Przedsiębiorstwo Robót Telekomunikacyjnych 40-857 Katowice ul. Zamulkowa 8
 - El-Tel 32-500 Chrzanów ul. Jaśminowa 6
3. Przebudowy i zabezpieczenia linii kablowych należy dokonać metodą bezprzerwową. Do czasu przebudowy urządzeń teletechnicznych mogą zmienić się profile kabli i ich ilość.

4. Należy powiadomić tutejszy Dział Ewidencji Zasobów Fizycznych tel. 033 810 12 11 z minimum 2 – tygodniowym wyprzedzeniem o terminie rozpoczęcia prac w celu przekazania placu budowy.
5. Przed przystąpieniem do prac związanych z zabezpieczeniem linii światłowodowych należy z 2 – tygodniowym wyprzedzeniem wystąpić do Oddziału Dysponenta Operacyjnego w Rybniku i uzyskać zgodę na rozpoczęcie robót.
6. Nadzór (płatny) nad pracami związanymi z przebudową urządzeń telekomunikacyjnych innych niż linie światłowodowe należy zlecić upoważnionej przez nas w tym celu firmie, którą podamy na przekazaniu placu budowy.
7. Nadzór (płatny) nad zabezpieczeniem kabla światłowodowego należy zlecić naszej Grupie Technicznej Utrzymania Linii Światłowodowych w Bielsku-Białej, tel. 0 33 811 38 89, fax. 0 33 816 09 64.
8. W przypadku braku zlecenia i uzgodnienia kosztów, nadzory nie będą pełnione.
9. Zlecenie powinno wpłynąć do Grupy Technicznej Liniowej nie później niż 5 dni roboczych przed rozpoczęciem prac ziemnych. Po wpłynięciu zlecenia Grupa Techniczna Liniowa wyznaczy osobę odpowiedzialną za pełnienie nadzoru na robotami ziemnymi.
10. Wszelkie roboty zanikowe w miejscach zbliżeń i skrzyżowań z urządzeniami telekomunikacyjnymi naszej własności podlegają odbiorowi przez wyznaczoną w tym celu osobę.
11. Wykopy w pobliżu naszych urządzeń podziemnych prowadzić ręcznie po uprzednim wykonaniu przekopów kontrolnych, z zachowaniem szczególnej ostrożności (zabrania się prowadzenia robót sprzętem mechanicznym w odległości mniejszej niż 2 metry od zlokalizowanych uprzednio urządzeń teletechnicznych), w przypadku ich odkrycia fakt ten zgłosić prowadzącemu nadzór.
12. W przypadku uszkodzenia naszych urządzeń obciążymy Inwestora kosztami awarii i poniesionymi stratami eksploatacyjnymi,
13. Do odbioru końcowego należy dostarczyć następujące dokumenty warunkujące dokonanie odbioru:
 - dokumentację powykonawczą, w tym schematy rozwinięte przełączenia kabli
 - aktualną dokumentację powykonawczą T-01
 - dokumentację geodezyjną
 - wykaz zużytych materiałów z podaniem ich producentów
 - pomiary kabli
 - certyfikaty na zabudowane materiały
 - oświadczenie kierownika budowy o zgodności wykonania obiektu z projektem budowlanym i warunkami pozwolenia na budowę oraz przepisami, a także o doprowadzeniu do należytego stanu i porządku terenu budowy
 - zgody właścicieli parcel na lokalizację urządzeń teletechnicznych na ich terenie zgodnie z powykonawczym wypisem z rejestru gruntów
 - wyciąg z pozwolenia na budowę w części dotyczącej teletechniki
14. Koszty całości prac – wykonania przebudowy i zabezpieczeń urządzeń teletechnicznych łącznie z dokumentacją projektową - ponosi Inwestor.
15. Całość prac związanych z wykonaną przebudową i zabezpieczeń sieci teletechnicznej podlega odbiorowi przez pracownika Telekomunikacji Polskiej.
16. Należy powyższe uzgodnienie dołączyć do dokumentacji budowlano-wykonawczej, która to zostanie przekazana Inwestorowi przebudowy drogi.

Niniejsze uzgodnienie stanowi informację dla celów projektowych; nie tworzy ono żadnych zobowiązań ani nie może być podstawą dla roszczeń finansowych wobec Telekomunikacji Polskiej.

Z poważaniem

Lucjan Żurek

Dyrektor
Obszaru Eksploatacji Pionu Sieci
w Opolu

Przypis: .

Załącznik: 1 egz. dokumentacji

Do wiadomości: SSO/EL/B



**MIEJSKIE PRZEDSIĘBIORSTWO
WODOCIĄGÓW I KANALIZACJI
w ŻYWCU Spółka z o.o.
34-300 ŻYWIEC, ul. Ks. Pr. St. Słonki 22**

Telefony:
Centrala 861-36-49
861-40-51 do 2
fax.: 861-32-07
NIP: 553-010-10-94
regon: 070540957
skr. pocztowa: 3
e-mail: techniczny@mpwik-zywiec.pl

AB PROJEKT
mgr inż. Andrzej Bzówka
41-215 Sosnowiec
Starzyńskiego 51

Nasz znak: TTT/ 2457 /2006 Wasz znak:

Żywiec dn. 24.11.2006 r.

Dot.: remontu ulic w dz. Sporysz

Miejskie Przedsiębiorstwo Wodociągów i Kanalizacji w Żywcu Sp. z o.o. uzgadnia remont ulicy j.w. na warunkach:

- wymienić włazy na 40 t na kanalizacji sanitarnej biegnącej w ulicy: Nadrzecznej, Wiklinawa, Nad Koszarawą, Wapienna, Kwiatowa, Grojec (cz. dolna), Osiedlowa, Wspólna
- Podnieść włazy na studniach kanalizacyjnych do projektowanych rzędnych nawierzchni. **Włazy układać wyłącznie na betonowych pierścieniach dystansowych.**
- Wymienić wodociąg \varnothing 50 stal na PE dł. 100 m. oraz przyłącza wodociągowe szt. 16.
- Dostosować do projektowanych rzędnych żeliwne skrzynki do zasuw i hydrantów

Trasę projektowanej kanalizacji deszczowej w poszczególnych ulicach uzgadniany bez uwag. Projekt kanalizacji deszczowej uzgodnić oddzielnie w MPWiK na normalnych zasadach.

W załączeniu przesyłamy wykaz budynków nie podłączonych do miejskiej sieci wodociągowo-kanalizacyjnej.

Prosimy powiadomić nasze przedsiębiorstwo o terminie rozpoczęcia prac modernizacyjnych minimum 6 tygodni przed rozpoczęciem robót.

z poważaniem

Otrzymują:
a/a TTT
adresat

KIEROWNIK DZIAŁU
OBSEUGI TECHNICZNEJ
[Signature]
Bronisław Nowobilski

Budynki niepodłączone do sieci wod-kan w rejonie przebudowy dróg w dzielnicy Sporysz

Ulica	Nr budynku	Zakres
Sporyska	17	w, ks
	18	ks
	26	w
	29	w, ks
	30	w
	32	ks
	35	w, ks
	37	w, ks
	53	ks
	78	w, ks
	79	w, ks
	80	w, ks
	112	w
	124	w, ks
	127	w, ks
	153	w, ks
	157	w
	161	w
Grojec	15	w, ks
	23	w, ks
	25	w, ks
	33	w, ks
	55	w, ks
Magnoliowa	12	w
Wspólna	57	w, ks – ujęty w koncepcji
	59	w, ks – ujęty w koncepcji
Łagodna	5	w, ks
	21	w
Okreźna	16	w, ks
	23	ks – ujęty w koncepcji
	bn	Ks – ujęty w koncepcji
Grabowa	2	w, ks
Spadzista	8	ks – ujęty w koncepcji
	10	ks – ujęty w koncepcji
Stokowa	2	w, ks
Kwiatowa	2	w, ks
Kątowa	3	w
	14	w
Stawy	4	w
Łąkowa	18	w, ks
Nad Koszarawą	16	w
Habdasówka	75	w
	80	w
	113	w, ks
Nadrzeczna	5	w, ks
	10	w, ks
	12	w, ks
Wapienna	11	w, ks
	12	w, ks



**MIEJSKIE PRZEDSIĘBIORSTWO
WODOCIĄGÓW I KANALIZACJI
w ŻYWCU Spółka z o.o.
34-300 ŻYWIEC, ul. Ks. Pr. St. Słonki 22**

Telefony:

Centrala 861-36-49
861-40-51 do 2
fax.: 861-32-07
NIP: 553-010-10-94
regon: 070540957
KSR 0000089484 Sąd Rejonowy
w Bielsku – Białej
Kapitał zakładowy 34.737.00,00 zł
skr. pocztowa: 3
e-mail: techniczny@mpwik-zywiec.pl

**Pracownia Drogowa AB Projekt
mgr inż. Andrzej Bzówka
ul. Starzyńskiego 51
41-215 Sosnowiec**

Nasz znak: TTT/168/2006 Wasz znak:

Żywiec dn. 08.12.2006 r.

**dotyczy: uzgodnienie dokumentacji projektowej obejmującej przebudowę
dróg miejskich w dz. Sporysz w Żywcu – branża kanalizacja deszczowa**

Przedstawioną dokumentację projektową kanalizacji deszczowej uzgadniamy bez uwag.

Jedyny egzemplarz dokumentacji przedstawiony do uzgodnienia pozostawiamy w naszym archiwum.

z poważaniem

**KIEROWNIK DZIAŁU
OBSŁUGI TECHNICZNEJ**

Bronisław Nowobilski
Bronisław Nowobilski