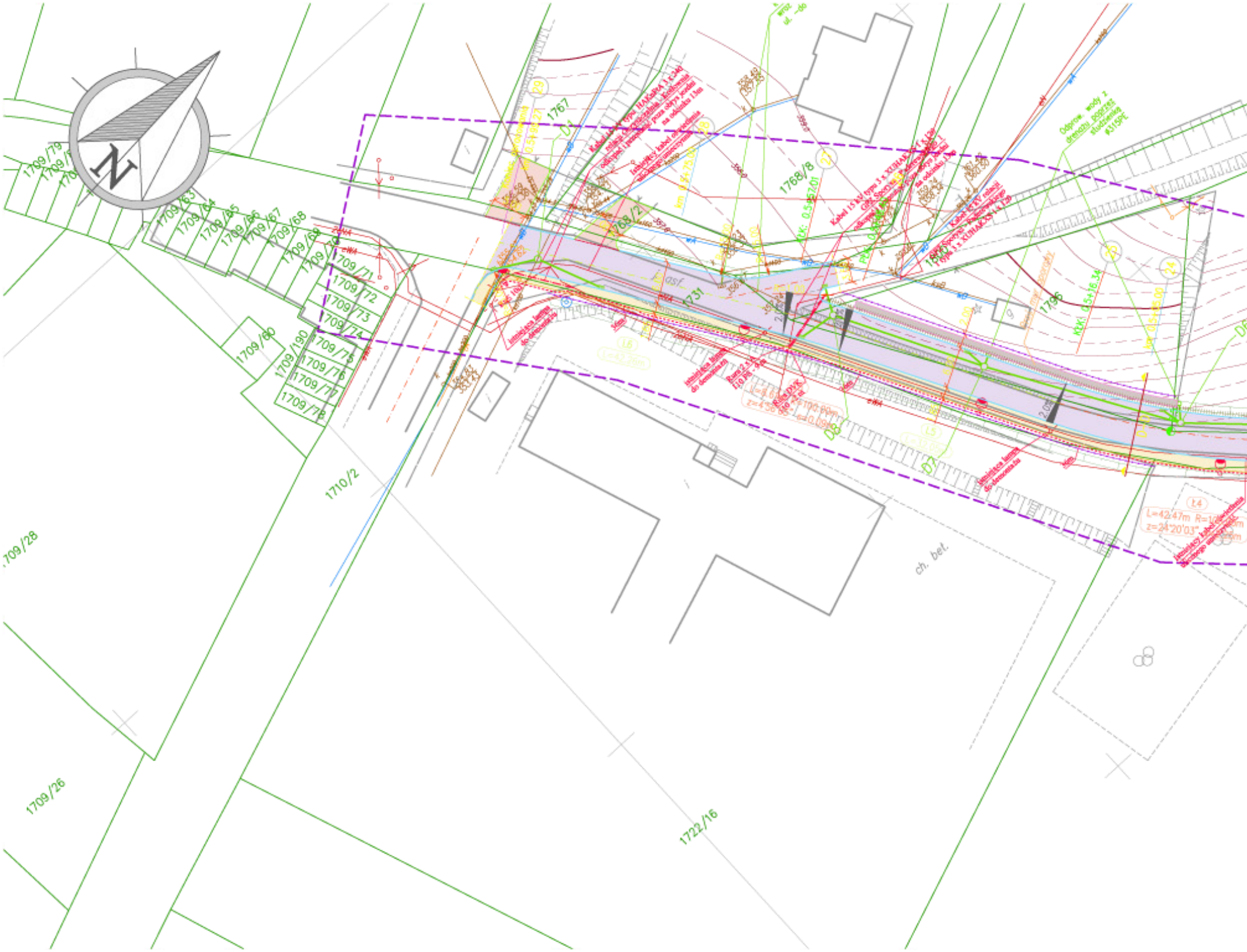
N
1709/79
1709/63
1709/64
1709/65
1709/66
1709/67
1709/68
1709/71
1709/72
1709/73
1709/74
1709/75
1709/76
1709/77
1709/78
1709/60
1709/190
1709/28
1709/26
1710/2
1722/16
1767
1768/8
1768/2
1731
1796
29
28
27
25
24
D1
D7
D8
L6
L5
L4
km 0,5+99,27
km 0,5+75,00
KLK: 0,5+57,01
KLK: 0,5+16,34
km 0,5+05,00
R=1,00
6,00
2,00
asf.
ch. bet.
Odprow. wody z drenażu poprzez studzienkę Ø315PE
L=42,47m
z=24°20'03"
istniejąca lampa do demontażu

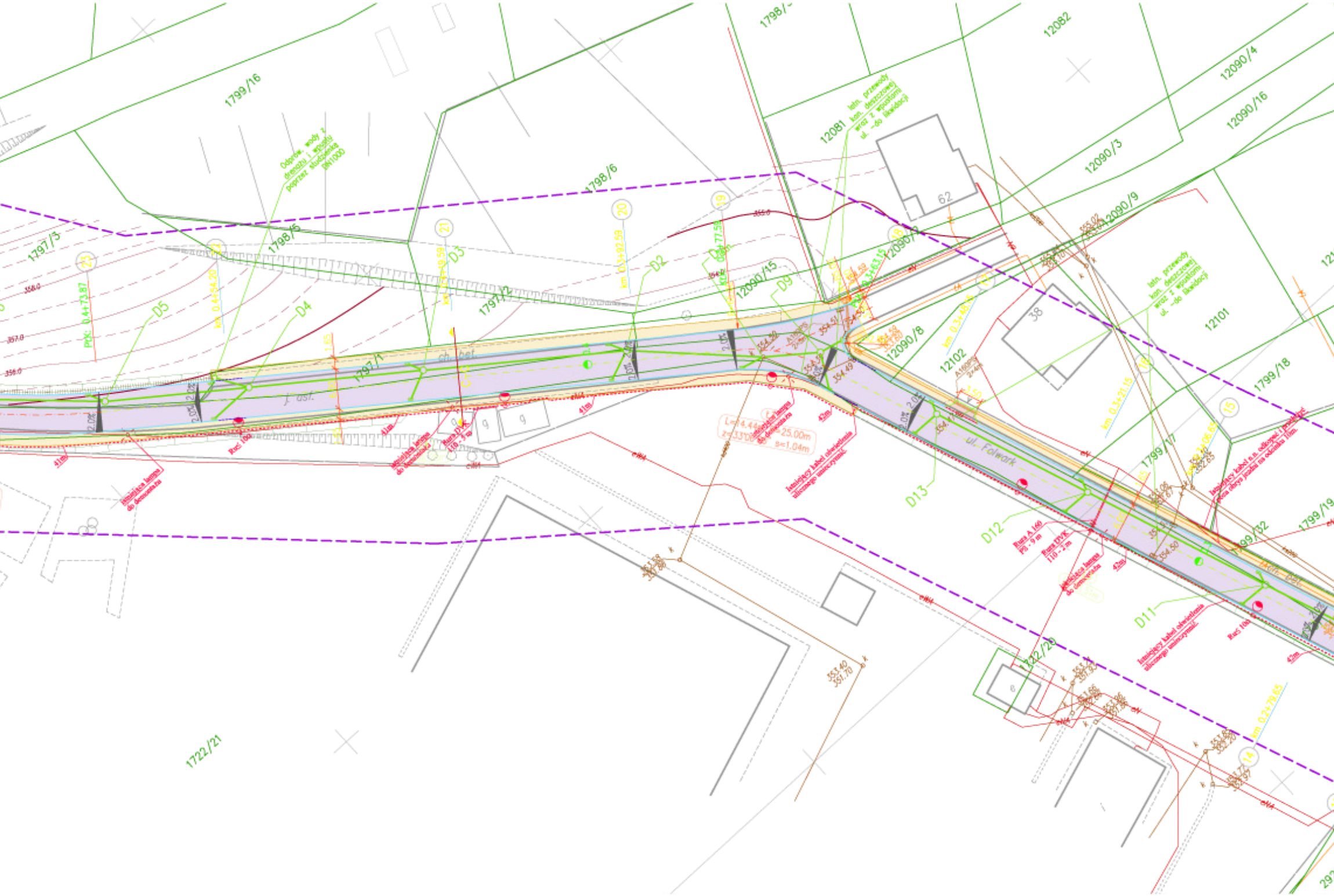
1799/16
1798/6
1798/5
1797/3
1797/2
1797/1
1798/3
12082
12081
12090/4
12090/16
12090/3
12090/9
12090/7
12090/15
12090/8
12102
12101
1799/18
1799/17
1799/19
1799/32
1722/20
1722/21
62
38
Odprow. wody z drenażu i wpustu poprzez studzienkę DN1000
istn. przewody kan. deszczowej wraz z wpustami ul. - do likwidacji
istn. przewody kan. deszczowej wraz z wpustami ul. - do likwidacji
23
22
21
20
19
18
17
16
15
14
PdK: 0.4+73.87
km 0.4+54.20
km 0.3+19.59
km 0.3+92.59
km 0.3+77.58
km 0.3+63.15
km 0.3+48.15
km 0.3+21.15
km 0.3+06.65
km 0.2+79.65
D2
D3
D4
D5
D9
D11
D12
D13
358.0
357.0
356.0
355.0
1.65
6.00
1.50
2.0%
ch. bet.
j. asf.
ul. Folwark
354.50
354.51
354.49
L=14.44m R=25.00m
z=33'00" s=1.04m
41m
42m
Ruć 100
Rura A 160 PS - 9 m
Rura DVK 110 - 3 m
istniejąca lampa do demontażu
istniejący kabel oświetlenia ulicznego unieczynnić
istniejący kabel n.n. odkopać i przełożyć poza obrys jezdni na odcinku 10m.
353.40
351.70
355.02

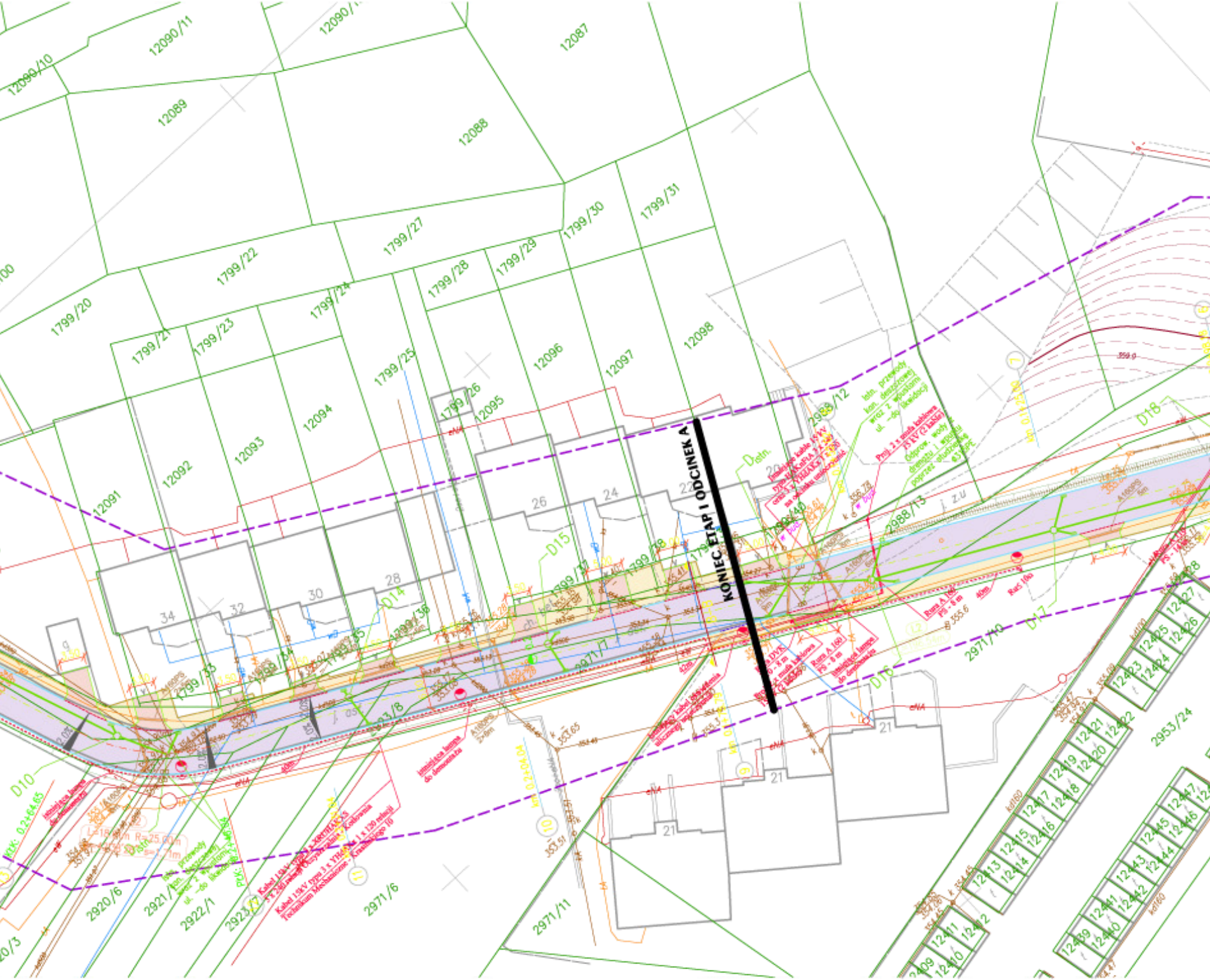
KONIEC ETAP I ODCINEK A
12090/10
12090/11
12087
12089
12088
1799/31
1799/30
1799/27
1799/22
1799/29
1799/28
1799/24
1799/20
1799/21
1799/23
1799/25
1799/26
12095
12096
12097
12098
12094
12093
12092
12091
2988/12
2988/13
34
32
30
28
26
24
22
20
21
9
D15
D14
D16
D17
D18
D10
2971/10
2971/7
2971/6
2971/11
2920/6
2921/1
2922/1
2923/7
2953/24
1799/35
1799/36
1799/37
1799/38
2953/8
12423
12424
12425
12426
12427
12428
12421
12422
12419
12420
12417
12418
12415
12416
12413
12414
12411
12412
12409
12410
12447
12445
12446
12443
12444
12441
12442
12439
12440
kd160
Rura A 160
Rura A 160
eNA
z.u
359.0

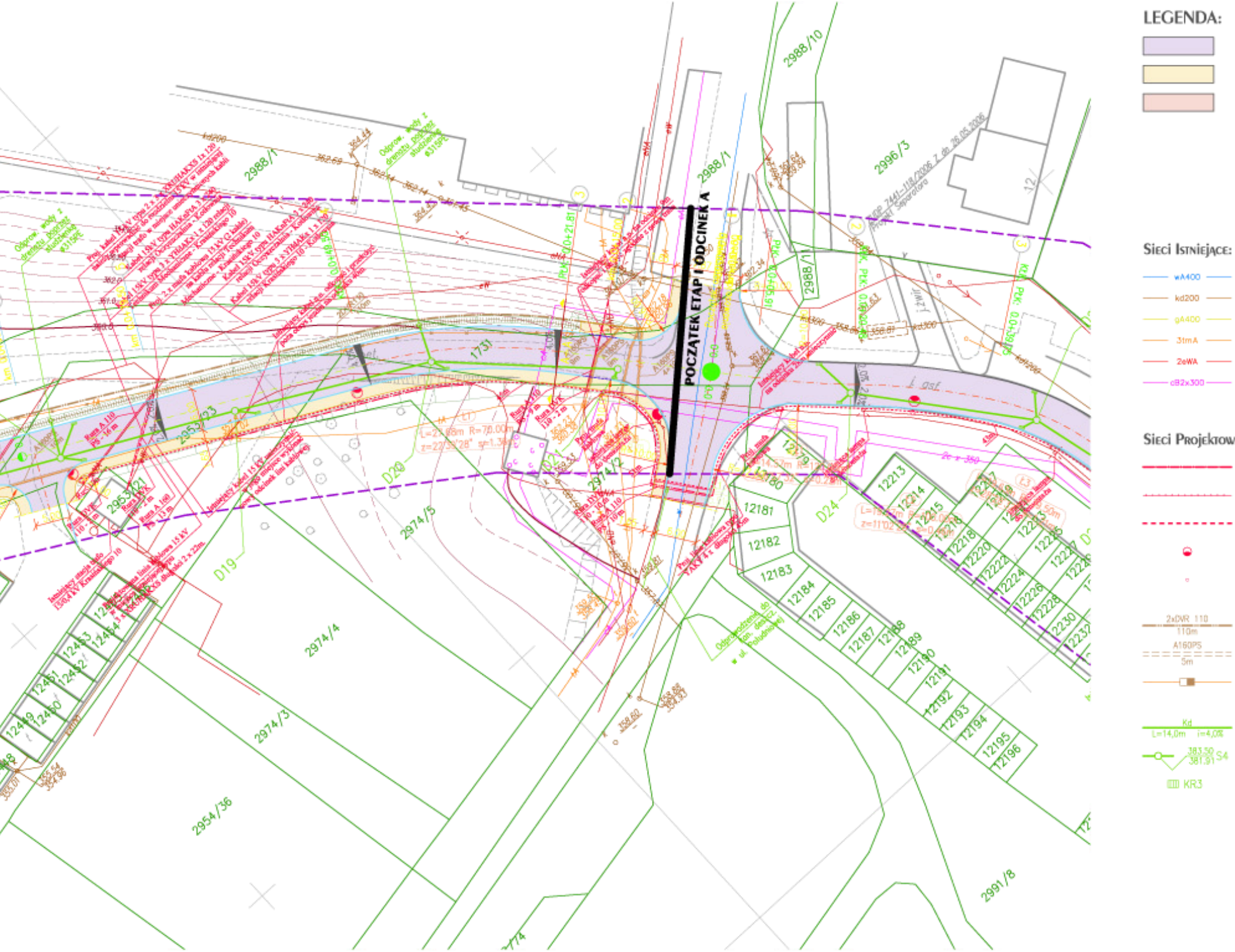

POCZĄTEK ETAP I ODCINEK A
2988/10
2988/1
2996/3
2988/1
1731
2953/23
2953/21
2974/2
2974/5
2974/4
2974/3
2954/36
2991/8
D19
D20
D21
D24
12179
12180
12181
12182
12183
12184
12185
12186
12187
12188
12189
12190
12191
12192
12193
12194
12195
12196
12213
12214
12215
12216
12218
12220
12222
12224
12226
12228
12230
12449
12450
12451
12452
12453
12454
L=21.88m R=70.00m
kd200
kd300
j. asf
j. żwir
2c x 350
LEGENDA:
Sieci Istniejące:
wA400
kd200
gA400
3tmA
2eWA
cB2x300
Sieci Projektow
2xDVR 110
110m
A160PS
5m
Kd
L=14,0m i=4,0%
383.50
381.91
S4
KR3

proj. nawierzchnia jezdni

proj. chodnik

proj. wjazd do posesji

───	istn. krawężnik
───	proj. krawężnik wyniesiony 12cm
- - - -	proj. krawężnik najazdowy 4cm
- - - -	proj. krawężnik obniżony 2cm
───	proj. obrzeże
───	ewidencja
━ · ━ · ━	zakres opracowania geodezyjnego
◐ 0,0 ◐ 0,1	kilometr, hektometr
─(01)	przekrój charakterystyczny
△A A△	przekrój konstrukcyjny
2.0% 2.0% 3.0%	spadek poprzeczny
─·─·─	proj. ogrodzenie
━━━	proj. mur oporowy
┼┼┼┼	proj. dren francuski

sieć wodociągowa
sieć kanalizacyjna
sieć gazowa
sieć telekomunikacyjna
sieć elektroenergetyczna
sieć ciepłownicza

ANE:

proj. przebudowa kabli SN i n.n.

proj. rura ochronna DVK i A 160 PS lub A 110 PS

proj. linia oświetlenia ulicznego typu YAKY 4x35

proj. oprawa oświetleniowa typu OUSHc-70t

proj. słup oświetlenia ulicznego typu S-80SRwAL

proj. kanalizacja teletechniczna

proj. rura ochronna dwudzielna

istn. studnia teletechniczna do przebudowy

proj. kanalizacja deszczowa PVC typu ,,S"

proj. studzienka kanalizacyjna DN 1000 lub 1200 bet.

proj. wpust deszczowy z osadnikiem DN 500 bet.

UWAGA:
W miejscach kolizji proj. wpustów deszczowych
z istniejącą magistralną kanałową siecią ciepłowniczą
zastosowane zostaną wpusty deszczowe bez osadników.

Niniejsza mapa stanowi wierną kopię w zakresie i treści
zaklauzulowanych materiałów objętych KERG NR 897/07
z dn.26.06.2007r.

PRACOWNIA DROGOWA
AB-PROJEKT

mgr inż. ANDRZEJ BZÓWKA
41-215 SOSNOWIEC
UL. STARZYŃSKIEGO 51
TEL/FAX: (032)263-39-33
NIP: 631-166-41-13

UMOWA NR: 64/2007/IOŚ
z dnia 14.02.2007r.

INWESTOR: **Wydział Inżynierii Miejskiej, Ochrony Środowiska i Rozwoju Urbanistycznego; 34-300 Żywiec, ul. Rynek 2**

TYTUŁ OPRACOWANIA:

Dokumentacja projektowa przebudowy ul. Folwark w Żywcu
Odcinek od skrzyżowania z ul. Południową do ul. Powstańców Śląskich

TYTUŁ RYSUNKU:

Plan sytuacyjno–wysokościowy – Etap I

OPRACOWAŁ: mgr inż. Witold JANUSZ	NR UPR.:	PODPIS:	SKALA: 1:500
KONSTRUOWAŁ: inż. Mariusz KORPAŁA	NR UPR.:	PODPIS:	DATA: 08.2007
PROJEKTOWAŁ: mgr inż. Andrzej BZÓWKA	NR UPR.: 107/98	PODPIS:	BRANŻA: DROGOWA
SPRAWDZIŁ: mgr inż. Marek CZAPLA	NR UPR.: SKL/0750/POOD05	PODPIS:	NR RYS.: 2.1