

WOŚ-7644/Ś/20/09

Żywiec, dnia 24.07.2009r.

DECYZJA

Na podstawie art. 104 ustawy z dnia 14 czerwca 1960 r. *Kodeks postępowania administracyjnego* (tekst jedn. Dz. U. z 2000 r. Nr 98 poz. 1071, ze zm.), art. 122 ust. 1 pkt 1 oraz pkt 3 ustawy z dnia 18 lipca 2001 r. *Prawo wodne* (tekst jedn. Dz. U. z 2005r. Nr 239, poz. 2019 ze zm.), w związku z art. 181 ust. 1 pkt 3 ustawy z dnia 27 kwietnia 2001 r. *Prawo ochrony środowiska* (tekst jedn. Dz. U. z 2008r. Nr 25, poz. 150 ze zm.), art. 11d ust. 4 ustawy z dnia *o szczególnych zasadach przygotowania realizacji inwestycji w zakresie dróg publicznych* (tekst jedn. Dz. U. z 2008r. Nr 193, poz. 1194 ze zm.), po rozpatrzeniu wniosku z dnia 06.06.2009r. znak: D/176/836/09 Pana Michała Korala - Biuro Studiów i Projektów Komunikacji Spółka z o.o., 40-619 Katowice, ul. Szenwalda 42, działającego z upoważnienia Gminy Żywiec,

STAROSTA ŻYWIECKI **orzeka:**

- I.** Udzielić **Gminie Żywiec** pozwolenia wodnoprawnego na wprowadzanie z odwodnienia terenu przebudowywanego skrzyżowania drogi wojewódzkiej DW-945 z ul. Skłodowskiej i ul. Sporyską oraz linią kolejową w Żywcu:
 1. oczyszczonych ścieków opadowych i roztopowych z jezdni, zatok i wysp o łącznej powierzchni 0,26 ha oraz z chodników o powierzchni 0,05 ha, projektowanym wylotem kolektora deszczowego W1 do ziemi działki nr 6487/1 w Żywcu;
 2. wód opadowych i roztopowych z jezdni o powierzchni 0,05 ha oraz z chodników o powierzchni 0,03 ha, projektowanym wylotem kolektora deszczowego W2 do ziemi działki nr 4629 w Żywcu.
- II.** Udzielić **Gminie Żywiec** pozwolenia wodnoprawnego na wykonanie:
 1. na działce nr 6487/1 w Żywcu wylotu W1 kolektora deszczowego PVC w ścianie czołowej oraz umocnienia dna i skarp rowu poniżej wylotu płytami ażurowymi na długości 2-5 m;
 2. na działce nr 4629 w Żywcu wylotu W2 kolektora deszczowego PVC w ścianie czołowej oraz umocnienia dna i skarp rowu poniżej wylotu płytami ażurowymi na długości 2-5 m.
- III.** Warunki udzielenia w/w pozwoleń:
 1. wyloty ścieków należy wykonać zgodnie z operatem wodnoprawnym;
 2. max dopuszczalne stężenia zanieczyszczeń w odprowadzanych ściekach:

zawiesiny ogólne	- 100 mg/l
substancje ropopochodne	- 15 mg/l;
 3. ścieki odprowadzane wylotem W1 oczyszczane będą w separatorze lamelowym o przepustowości nominalnej 10 l/s i maksymalnej 100 l/s, poprzedzonym osadnikiem o pojemności czynnej 5 m³;
 4. utrzymywanie w należyтым stanie technicznym urządzeń służących do wprowadzania ścieków do odbiornika należeć będzie do Uprawnionego.
- IV.** Pozwolenia wymienionego w punkcie I udziela się do dnia **31.07.2019r.**
- V.** Pozwolenie nie rodzi praw do nieruchomości i urządzeń wodnych koniecznych do jego realizacji oraz nie narusza prawa własności i uprawnień osób trzecich przysługujących wobec tych nieruchomości i urządzeń.
- VI.** Niniejsza decyzja nie reguluje obowiązków wynikających z przepisów prawa budowlanego.

Uzasadnienie

Z wnioskiem o udzielenie pozwolenia wodnoprawnego na odprowadzanie oczyszczonych ścieków opadowych i roztopowych z odwodnienia terenu przebudowywanego skrzyżowania drogi wojewódzkiej DW-945 z ul. Skłodowskiej i ul. Sporyską oraz linią kolejową w Żywcu, przedłożonym w dniu 05.06.2009r., wystąpił Pan Michał Koral - Biuro Studiów i Projektów Komunikacji Spółka z o.o., 40-619 Katowice, ul. Szenwalda 42, działający z upoważnienia Gminy Żywiec. Do w/w wniosku załączono wymagany operat wodnoprawny, opracowany w maju 2009r. przez Pana mgr inż. Michała Korala.

Wody i ścieki opadowe i roztopowe, odprowadzane z powierzchni jezdni, zatok i wysp oraz chodników rejonu przebudowywanego w/w skrzyżowania, w łącznej ilości 33,6 l/s, ujęte będą w szczelną zamkniętą kanalizację deszczową, zakończoną wylotami W1 i W2.

Odprowadzane wody i ścieki opadowe i roztopowe spełniać będą warunki określone w § 19 ust. 1 pkt 1 i ust. 2 rozporządzenia Ministra Środowiska z dnia 24 lipca 2006 r. w sprawie warunków, jakie należy spełnić przy wprowadzaniu ścieków do wód lub do ziemi oraz w sprawie substancji szczególnie szkodliwych dla środowiska wodnego (Dz. U. Nr 137, poz. 984 ze zm.). Przeglądy eksploatacyjne separatorów, oczyszczających ścieki deszczowe, należy przeprowadzać przynajmniej 2 razy w roku, a czynności z nimi związane odnotowywać w zeszycie eksploatacji.

Gospodarka odpadami wytwarzanymi w związku z eksploatacją urządzeń oczyszczających prowadzona będzie zgodnie z ustawą z dnia 27 kwietnia 2001r. o odpadach (tekst jedn. Dz. U. z 2007r. Nr 39, poz. 251 ze zm.).

Zawiadomienie o wszczęciu postępowania w sprawie wydania przedmiotowych pozwoleń zostało podane do publicznej wiadomości pismem z dnia 03.07.2009r. W trakcie postępowania nie wniesiono wniosków ani uwag.

Nie stwierdzono przeszkód w udzieleniu wnioskowanego pozwolenia.

Wobec powyższego orzeczono jak w sentencji.

Od niniejszej decyzji służy Stronom prawo wniesienia odwołania do Dyrektora Regionalnego Zarządu Gospodarki Wodnej w Krakowie, za pośrednictwem Starosty Żywieckiego, w terminie 14 dni od daty otrzymania decyzji.

Pouczenie:

Pozwolenie wodnoprawne na wykonanie urządzeń wodnych wygaśnie, jeżeli Inwestor nie rozpocznie wykonywania urządzenia wodnego w terminie 2 lat od dnia, w którym pozwolenie wodnoprawne na wykonanie tych urządzeń stanie się ostateczne.



Z UP. STAROSTY
[Signature]
mgr inż. Małgorzata Rus
DYREKTOR WYDZIAŁU OCHRONY ŚRODOWISKA

Na podstawie art. 7 pkt 3 ustawy z dnia 16 listopada 2006r. o opłacie skarbowej (Dz. U. Nr 225, poz. 1635 ze zm.) Gmina jest zwolniona od opłaty skarbowej za wydanie niniejszych pozwoleń.

INSPEKTOR
[Signature]
mgr inż. Izabela Śleszka

Otrzymują:

1. Gmina Żywiec
- pełnomocnik Pan Michał Koral - Biuro Studiów i Projektów Komunikacji Spółka z o.o.
40-619 Katowice, ul. Szenwalda 42
2. Regionalny Zarząd Gospodarki Wodnej w Krakowie, 31-109 Kraków ul. Piłsudskiego 22
3. Polskie Koleje Państwowe S.A., 40-012 Katowice ul. Roździeńskiego 1
4. WOŚ-a/a

Do wiadomości:

1. Regionalny Zarząd Gospodarki Wodnej w Krakowie Zarząd Zlewni Soły i Skawy z/s w Żywcu
ul. Bracka 30, 34-300 Żywiec
2. Polski Związek Wędkarski Zarząd Okręgu Bielsko-Biała, 43-300 Bielsko-Biała ul. Żywiecka 11
3. Wojewódzki Inspektorat Ochrony Środowiska w Katowicach
Delegatura w Bielsku-Białej, ul. Partyzantów 117, 43-316 Bielsko-Biała

BS i PK - KATOWICE	
Wpłynęła dnia	29.07
L. dz.	271
Skierowano do	
podpis	

BS i PK - KATOWICE	
Wpłynęła dnia	
L. dz.	
Skierowano do	
podpis	

EWID2000

Miejsce i data:

Żywiec, 22 grudzień 2008

**Starosta Żywiecki
ul. Krasińskiego 13
34-300 Żywiec**

**URZĄD MIASTA ŻYWIEC
34-300 Żywiec
ul. Rynek 2
NIP: 553-100-31-17**

Wasz znak: - z dnia:

Wniosek nr **7441-420/2008** z dnia **2008.12.18**

OPINIA GKN I 7441-420/2008

Na podstawie art. 28 ust. 1 ustawy z dnia 17 maja 1989 r. - Prawo geodezyjne i kartograficzne (Dz. U. z 2000 r. Nr 100, poz. 1086 i Nr 120, poz. 1268), § 11 ust. 1 rozporządzenia Ministra Rozwoju Regionalnego i Budownictwa z dnia 2 kwietnia 2001 r. w sprawie geodezyjnej ewidencji sieci uzbrojenia terenu oraz zespołów uzgadniania dokumentacji projektowej (Dz. U. z 2001 r. Nr 38, poz. 455) oraz Zarządzenia Starosty Żywieckiego z dnia 15 października 2001 r. Nr 90/2001 - Zespół Uzgadniania Dokumentacji Projektowej

UZGADNIA

Przebudowa skrzyżowania DW-945 z ul. Skłodowskiej i ul. Sporyską oraz linią kolejową.

Lokalizacja obiektu: -

Inwestor realizowanego obiektu: **URZĄD MIASTA ŻYWIEC
34-300 Żywiec
ul. Rynek 2**

UWAGI I ZALECENIA do opinii GKN I. 7441-420/2008

Uzgodnienie zachowuje ważność przez okres 3 lat od dnia wydania opinii w sprawie uzgodnienia usytuowania projektowanych sieci uzbrojenia terenu, z zastrzeżeniem jak poniżej.

Uzgodnienie traci ważność w przypadku, gdy inwestor albo organy administracji architektoniczno-budowlanej lub nadzoru budowlanego powiadomią zespół o utracie ważności, zmianie lub uchyleniu decyzji o warunkach zabudowy i zagospodarowania terenu, zatwierdzeniu projektu budowlanego oraz pozwoleniu na budowę.

Nie wyklucza się istnienia w terenie innych nie wykazanych na mapie urządzeń podziemnych, które nie były zgłoszone do inwentaryzacji lub, o których brak jest informacji w instytucjach branżowych.

Po zrealizowaniu, przed zasypaniem uzbrojenia podziemnego należy zlecić jednostce wykonawstwa geodezyjnego wykonanie inwentaryzacji powykonawczej.

Wszelkie prace należy wykonać zgodnie z przepisami BHP.

W przypadku uszkodzenia lub zniszczenia punktów geodezyjnych prawnie chronionych przy realizacji inwestycji, Inwestor zobowiązany jest na własny koszt do ich odtworzenia.

Integralną część niniejszego uzgodnienia stanowią mapy z uwidocznionym projektem inwestycji

Sporządził: 2008.12.18

Mirosław Możdżeń Przewodniczący Zespołu Uzgadniania Dokumentacji Projektowej

SKŁAD OSOBOWY ORAZ UWAGI ZESPOŁU UZGADNIANIA DOKUMENTACJI PROJEKTOWEJ

Lp.	Nazwa instytucji	Uwagi uzgadniającego	Nazwisko i imię oraz podpis
1	POWIATOWY INSPEKTOR NADZORU BUDOWLANEGO 34-300 Żywiec ul. Mickiewicza 7A	Bez uwag	FOLWARCZY MIROSLAW
2	POWIATOWY ZARZĄD DRÓG 34-300 Żywiec ul. Leśniana 102A	Bez uwag	STRUSS STANISŁAWA
3	TELEKOMUNIKACJA POLSKA S.A. ŻYWIEC 45-241 Opole ul. Sosnkowskiego 20	Uzgodniono pod warunkami odrębnym pismem.	MATUSZEK GRZEGORZ
4	WYDZIAŁ BUDOWNICTWA I ARCHITEKTURY - STAROSTWO POWIATOWE W ŻYWCU 34-300 Żywiec os. Krasieńskiego 13	Bez uwag	GOLEC ALEKSANDRA
5	WYDZIAŁ GEODEZJI, KARTOGRAFII I GOSPODARKI NIERUCHOMOŚCIAMI - SP ŻYWIEC 34-300 Żywiec ul. Krasieńskiego 13	Projekt sporządzono na mapie do celów projektowych powstałej na bazie aktualnej mapy zasadniczej, zaktualizowanej w obszarze projektowania pomiarem; operat KERG 2625/2007, przyjęty do zasobu geodezyjnego w dniu 07.12.2007r.	MOŹDŻEŃ MIROSLAW
U W A G I			

Sporządził: Mirosław Możdżeń

mgr inż. Mirosław Możdżeń
PRZEWODNICZĄCY ZESPOŁU
UZGADNIANIA DOKUMENTACJI PROJEKTOWEJ
/Przewodniczący Zespołu Uzgadniania
dokumentacji Projektowej/

ziemnego nie
o przez instytucje branżowe

ewny)

Skłodowskiej

343.103.1, 172.343.103.3

i map ewidencyjnych

ziemnego nie
o przez instytucje branżowe

ewny)

ziemnego
tych
nia

5421/3

STAROSTA ŻYWIECKI

Na podstawie art. 28 ust. 1 ustawy z dnia 17 maja 1989 r. - Prawo geodezyjne i kartograficzne (Dz. U. z 2000 r. Nr 100, poz. 1086 i Nr 120, poz. 1268) uzgodniono usytuowanie projektowanych sieci uzbrojenia terenu.

*Przebudowa składowania DW-345 z ul. Skłodowskiej i ul. Sparyskiej
over Linie kolejowe*

(wyszczególnienie uzgadnianych sieci uzbrojenia terenu)
Uzgodnione usytuowanie sieci uzbrojenia terenu podlega wytyczeniu i geodezyjnej inwentaryzacji powykonawczej przez jednostki uprawnione do wykonywania prac geodezyjnych.

W razie niezgodności realizacji sieci uzbrojenia terenu z uzgodnionym projektem inwestor zobowiązany jest przedłożyć mapę z wynikami pomiarów powykonawczych właściwemu organowi administracji architektoniczno-budowlanej.

Uzgodnienie usytuowania projektowanych sieci uzbrojenia terenu zachowuje ważność przez okres 3 lat od dnia wydania opinii w sprawie uzgadniania usytuowania projektowanych sieci uzbrojenia terenu.

Uzgodnienie traci ważność w przypadku, o którym mowa w § 13 rozporządzenia Ministra Rozwoju Regionalnego i Budownictwa z dnia 2 kwietnia 2001 r. w sprawie geodezyjnej ewidencji sieci uzbrojenia terenu oraz zespołów uzgadniania dokumentacji projektowej (Dz. U. Nr 38, poz. 455).









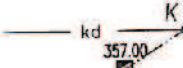



GKN I 7441-429/08

z UP. STAROSTY
Miroslaw Mozdzen
mgr inż. Miroslaw Mozdzen
PRZEWODNICZĄCY ZESPOŁU
UZGADNIANIA DOKUMENTACJI PROJEKTOWEJ

22 GRU. 2008

ŻYWIEC, dnia

LEGENDA:

-  - linie rozgraniczające
-  - krawężnik drogowy
-  - krawężnik obniżony
-  - krawężnik wtopiony
-  - krawędź jezdni
-  - obrzeże chodnikowe
-  - rogatki kolejowe U-13
-  - wiatra przystankowa
-  - kanalizacja deszczowa, wpust deszczowy
-  - sieć elektroenergetyczna NN
-  - latarnie oświetleniowe
-  - oprawy oświetleniowe przewidziane do wymiany



Katowice, dnia 25.05.2009 r.

WI / JMAT / 2211 / 7061 / 5734 / 09

**Biuro Studiów i Projektów
Komunikacji Spółka z o.o.
ul. Szenwalda 42
40 – 619 Katowice**

Dotyczy : zaopiniowania i uzgodnienia projektu pn. „Przebudowa skrzyżowania DW-945 z ul. Skłodowską i ul. Sporyską oraz linią kolejową w Żywcu”

W odpowiedzi na pismo znak D / 145 / 836 / 09 z dnia 18.05.2009 r., które wpłynęło do tut. Zarządu wraz z dwoma egzemplarzami poprawionego Projektu Budowlanego i Projektu Wykonawczego dla zadania jak w tytule oraz w nawiązaniu do notatki służbowej spisanej na spotkaniu w siedzibie Urzędu Miejskiego w Żywcu w dniu 06.05.2009 r., Zarząd Dróg Wojewódzkich w Katowicach zajmuje następujące stanowisko :

- Ponieważ zgodnie z notatką służbową j.w. ustalono, że przedmiotowa inwestycja jest przygotowywana w trybie tzw. „specustawy drogowej” (Ustawy z dnia 10 kwietnia 2003 r. o szczególnych zasadach przygotowania i realizacji inwestycji w zakresie dróg publicznych – Dz.U. z 2008 r. Nr 193, poz. 1194, tekst jednolity ze zmianami), dlatego też wszystkie dokumenty formalno – prawne związane z kwestiami geodezyjnymi zostały uzgodnione z tut. Zarządem.
Po uzyskaniu zgody na realizację inwestycji drogowej należy przesłać do tut. Zarządu :
 - prawomocną decyzję,
 - dokumentację niezbędną do ujawnienia własności w księgach wieczystych.
- Po otrzymaniu w Urzędzie Miejskim w Żywcu opieczętowanej kopii zatwierdzonego projektu docelowej organizacji ruchu, tut. Zarząd stwierdził, że geometria skrzyżowania w projekcie budowlanym jest zgodna z geometrią zatwierdzonego projektu organizacji ruchu.
- Ponieważ w poprawionym projekcie budowlanym i wykonawczym ustosunkowali się Państwo do uwag do części drogowej wyszczególnionych pismie WI / JMAT / 2211 / 4441 / 4684 / 09 z dnia 29.04.2009 r., tut. Zarząd nie **wnosi zastrzeżeń** do strony technicznej projektu budowlanego i wykonawczego oraz zastosowanych w nim rozwiązań projektowych, w związku z czym przedmiotowe projekty opiniuje pozytywnie.

- Tut. Zarząd nie wnosi również zastrzeżeń do opracowań branży teletechnicznej, oświetlenia ulicznego oraz do opracowania pn. sterowanie ruchem kolejowym.

Żadne zatwierdzenie, sprawdzenie, zgoda, pozytywna opinia lub brak dezaprobaty ze strony Zarządu Dróg Wojewódzkich w Katowicach nie zwalnia strony porozumienia, której Zarząd Województwa Śląskiego powierzył wykonanie zadania, z jakiegokolwiek odpowiedzialności związanej z realizacją zadania, włącznie z odpowiedzialnością za błędy, opuszczenia lub sprzeczności. Żaden brak dezaprobaty Zarządu Dróg Wojewódzkich w Katowicach w odniesieniu do jakichkolwiek działań strony porozumienia nie stanowi ich aprobaty i nie może być powodem roszczeń w stosunku do Województwa Śląskiego.

Z-CA DYREKTORA
ds. inwestycji kluczowych

mgr Mirosław Kraus

Załączniki :

1. Projekt Budowlany – Projekt Zagospodarowania Terenu - 1 egz.
2. Projekt Wykonawczy – poz. 01. Branża drogowa - 1 egz.

Otrzymują :

1. Adresat
2. Urząd Miejski w Żywcu, Rynek 2, 34 – 300 ŻYWEC
3. WI a/a

NOTATKA SLUZBOWA SPISANA W SIEDZIBIE URZĘDU MIEJSKIEGO
W ŻYWCU W SPRAWIE INWESTYCJI W ZAKRESIE
PRZEBUDOWY DROG WOJEWÓDZKICH W DNIU 06.05.2009 R.

I. PROJEKT PRZEBUDOWY SIECI ZŁĄCZANIA DROGI WOJEWÓDZKIEJ
945 Z LINIĄ KOLEJOWĄ.

1) INWESTYCJA JEST PRZYGOTOWYWANA W TRYBIE „SPECJALNY”.
WSTĄSIWE DOKUMENTY FORMALNO-PRAWNE ZWIĄZANE Z
KWESTIAMI GEODETYJNYMI ZOSTANĄ UZGODNIONE Z
ZARZĄDEM DROG WOJEWÓDZKICH PRZED WYSTĄPIENIEM
O DECYZJĘ O ZGODZIE NA REALIZACJĘ INWESTYCJI
DROGOWEJ. W ZWIĄZKU Z POWYŻSZYM WYMOGI
ZAWARTE W PISKIE ZDW Z DNIA 29.04.2009
DOTYCZĄCE SPRAW GEODETYJNYCH BĘDĄ WYKONANE
PO PRZYJĘCIU PROJEKTU BUDOWLANEGO.

2) (~~PROJEKTANT (P) DOSTARCZY ZDW~~) URZĄD MIEJSKI
PRZEKAZUJE ZATWIERDZONY PROJEKT ORGANIZACJI
RUCHU. ZARZĄD DROG WOJ. SPRAWDZI CZY PROJEKT
BUDOWLANY JEST ZGODNY Z PROJEKTEM
ORGANIZACJI RUCHU.

3) ^{UWAGI DO CZĘŚCI DROGOWEJ}
(A) ZOSTAŁO UJĘTE W DOKUMENTACJI

(B) ZOSTAŁO UJĘTE W DOKUMENTACJI

(C) — — — — —

(D) — — — — —

(E) ZOSTANIE ZASTOSOWANY UWAGĘJNIK GRANITOWY

(F) ZOSTANIE ZASTOSOWANY UWAGĘJNIK GRANITOWY

(G) ZOSTANIE UWAGŁĘDNIONY W DOKUMENTACJI

(H) ZOSTANIE UWAGŁĘDNIONY W DOKUMENTACJI

- 1) BEAD ZOSTAŁ USUNIĘTY
- 12) ZOSTANIE ZASTOSOWANE ROZWIĄZANIE
PRZEWIĄTAJĄCE PRZECZNIKI
- 11) ZDW W LATOWICACH NIE WYMAGA ŚCIEGU ~~PODŁUGAWEJNIA~~
STOSOWANIA ŚCIEGU PODŁUGAWEJNIA, ZOSTANIE
ZMIENIONY SPOSÓB POŚADOWIENIA URWĘJNIA
- 12) UWAGA O UOŁORYSTYCE KOSCI BRUKOWEJ ZOSTANIE
UPĘTA W OPISIE TECHNICZNYM
- 13) DOKUMENTACJA ZOSTAŁA UZUPELNIONA, PROJEKTANT
WYSTĄPI O DECYZJĘ WODNO-PRawną DO STAROSTY
ŻYWIECKIEGO
- 14) UWAGA ZOSTAŁA UWZGLĘDNIONA

AD 1) PO UCHWALENIU ZGODY NA REALIZACJĘ I INWESTYCIJ
DROGOWEJ DO ZDW ZOSTANĄ PRZESTANE:

- PRAWOMOCNA DECYZJA
- DOKUMENTACJA NIEBĘDĄCA DO UPRAWNIENIA WŁASNOŚCI
W USIĘGACH WIECZYSTYCH

PROJEKTANT OŚWIADCZA ŻE, UZUPELNI DOKUMENTACJĘ
I DOSTARCZY DO ZDW DO DNIA 18.05.2009R.
ZDW ZOBOWIĄDUJE SIĘ DO WYDANIA OPRAWY DO
DNIA 25.05.2009R.

NA TYM WOTATUŻ ZAKOŃCZONO, ODCZYTANO I POPISANO,
LISTA OBECNOŚCI I PODPISY STANOWIĄ COPIELNY
ZAŁĄCZNIK.

