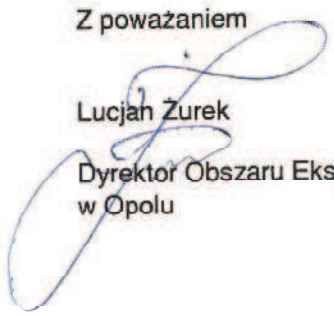


W przypadku konieczności udzielenia dodatkowej informacji proszę o kontakt z osobą prowadzącą sprawę:
Grzegorz Matuszek – 43-300 Bielsko-Biała, ul. Cieszyńska 79 (tel. 0 33 8101211)

Z poważaniem



Lucjan Żurek

Dyrektor Obszaru Eksploatacji
w Opolu

Załącznik: dokumentacja 1szt.
Do wiadomości: TP-TSSSOZEU



**MIEJSKIE PRZEDSIĘBIORSTWO
WODOCIĄGÓW I KANALIZACJI
w ŻYWCU Spółka z o.o.
34-300 ŻYWIEC, ul. Ks. Pr. St. Słonki 22**

Telefony:

Centrala 861-36-49

861-40-51 do 2

fax.: 861-32-07

NIP: 553-010-10-94

KRS 0000089484 Sąd Rejonowy w Bielsku Białej

Kapitał Zakładowy 38.244.820,00 zł

regon: 070540957

skr. pocztowa: 3

e-mail : biuro@mpwik-zywiec.pl

**BSiPK Spółka z o.o.
ul. Szenwalda 42
40-619 Katowice**

Nasz znak: TTT 13413 /08 Wasz znak:

Żywiec dn. 20.11.2008 r.

***dotyczy: uzgodnienia projektu pn.: „Przebudowa skrzyżowania DW-945 z ul. Skłodowskiej
i ul. Sporyską oraz linią kolejową w Żywcu”***

Projekt uzgodniono pozytywnie pod warunkami:

- 1) należy zachować posadowienie istniejących wodociągów, zlokalizowanych pod przebudowywaną drogą, poniżej poziomu przemarzania (trasy bez zmian wg planu sytuacyjnego),
- 2) przed rozpoczęciem prac budowlanych należy zlecić MPWiK nadzór nad robotami w obrębie istniejącego wodociągu,
- 3) zakończenie prac w obrębie sieci wodociągowych należy potwierdzić wpisem do dziennika budowy.

Z poważaniem

SPECJALISTA
ds. Uzgodnień i Inwestycji

Michał Adamczyk

Miejskie Przedsiębiorstwo
Wodociągów i Kanalizacji Sp. z o.o.
Dział Obsługi Technicznej

DNIA 20.10.2008 NR REJ. 232

uzgodniono pismem TTT/3413/08

Na plan sytuacyjny naniesiono
orientacyjny przebieg sieci
wodno-kanalizacyjnej.

Roboty ziemne w pobliżu sieci
wodno-kanalizacyjnych wykony-
wać ręcznie, pod nadzorem pra-
cownika MPWiK Sp. z o.o. w Żywcu

Zbliżenia i skrzyżowania pod-
ziemnych urządzeń z sieciami
wodno-kanalizacyjnymi winny
być wykonane zgodnie z obowią-
zującymi normami i przepisami.

Przed zasypaniem odkrytych sieci
wodno-kanalizacyjnych należy uży-
skać od przedstawiciela MPWiK
Sp. z o.o. w Żywcu wpis do Dziennika
Budowy o sprawdzeniu wykonania
robót zgodnie z obowiązującymi
normami i przepisami.

STARSZY REFERENT
ds. TECHNICZNYCH

Robert Bróńczyk

MAPA DO CELÓW PROJEKTOWYCH

Linia kolejowa NR 97 Skawina Żywiec
przejazd kolejowy km 781 739 45

skala 1:500

DER: 189/2007

Granice działek przeniesiono z niekartometru

Nie wyklucza się istnienia w terenie uzbrojenia
zgłoszonego do inwentaryzacji oraz nie zgło-

LEGENDA:

- zakres pomiaru
- granice działek
- numer działki
- wodociąg
- kanalizacja
- kanalizacja (przebieg)
- kabel elektryczny
- kabel teletechniczny

wykonat: P.F.G. "ATEST" Sosnowiec 10.2007

MAPA DO CELÓW PROJEKTOWYCH

Żywiec, skrzyżowanie Kopernika, Spory

skala 1: 500

KrHG /451 2625/01 zlec 41

goła map zasadniczych: 172.343.094

Granice działek przeniesiono z niekartometru

Nie wyklucza się istnienia w terenie uzbrojenia
zgłoszonego do inwentaryzacji oraz nie zgło-

LEGENDA:

- zakres pomiaru
- granice działek
- numer działki
- wodociąg
- kanalizacja
- kanalizacja (przebieg)
- kabel elektryczny
- kabel teletechniczny
- miejscowy plan
- zagospodarowania
- symbol terenu o o
- zasadach zagospo-

wykonat: P.F.G. "ATEST" Sosnowiec 10.2007

mapa numeryczna:

porówn w terenie:

sprawdził:

A. Gołwa

G. Horzela

H. Dudala



MIEJSKIE PRZEDSIĘBIORSTWO WODOCIĄGÓW I KANALIZACJI

Spółka z o.o. w ŻYWCU

34-300 ŻYWIEC, ul. Ks. Pr. St. Słonki 22



Telefon (033) 861-36-49
(033) 861-40-51 do 2
Fax (033) 861-32-07
NIP 553-010-10-94
Regon 070540957
KRS Nr 0000089484
Sąd Rejonowy w Bielsku-Białej
Kapitał zakładowy: 49.772.060,00 zł
skr. pocztowa: 3
e-mail: biuro@mpwik-zywiec.pl

BSiPK sp. Z o.o.
Ul. Szenwalda 42
40-619 Katowice

Nasz znak: TTT/360 /2009

Wasz znak:

Żywiec dn.04.02.2009r.

Dotyczy: uzgodnienia projektu pn.: „Przebudowa skrzyżowania Dw-945 z ul. Skłodowskiej z ul. Sporyską oraz linią kolejową”

MPWiK Sp. Z o.o. w Żywcu przesyła uzupełnienie do uzgodnienia projektu jw. z dnia 20.11.2008 nr pisma TTT/3413/2008.

Należy w projekcie „Przebudowa skrzyżowania Dw-945 z ul. Skłodowskiej z ul. Sporyską oraz linią kolejową” zaprojektować, na wysokości budynku nr 17 przy ul. Kopernika, rurę osłonową stalową Ø 178,9,0x7,1mm do przeprowadzenia wodociągu Ø90mm PE dla zasilania budynków po lewej stronie ulicy, które na dzień dzisiejszy nie są podłączone do sieci miejskiej. W chwili obecnej jest to jedyna możliwość dostarczenia wody do powyższych budynków a wykonanie zasilania w ramach projektu pozwoli w późniejszym czasie uniknąć ingerencji w nowo remontowaną drogę.

Załączniki:

1x plan sytuacyjny

Z poważaniem

WICEPREZES ZARZĄDU
DYREKTOR TECHNICZNY

Józef Lewicki

Otrzymują:

1 x adresat

1 x a/a

Połączenie z ist.
wodociągiem

Połączenie z ist.
wodociągiem

kier. Żywiec (centrum)
ul. Kopernika

PE 50mm L=18,0m

PE 40mm
L=7,0m

PE 40mm
L=5,0m

Włączenie do ist.
wodociągu

Przej. kura
osłona stalowa
 $\varnothing 193,7 \times 7,10 \text{ mm}$





MARSZAŁEK
WOJEWÓDZTWA
ŚLĄSKIEGO
Bogusław Śmigieński

BSiPK Spółka z o.o.
ul. Szenwalda 42
40-619 Katowice

Działając na podstawie art. 10 ust. 4 ustawy z dnia 20 czerwca 1997 r. prawo o ruchu drogowym (tekst jednolity z 2005 r. Dz.U. Nr 108, poz. 908 z późniejszymi zmianami) w związku z § 6 ust. 1 i § 8 ust. 2 pkt 1a rozporządzenia Ministra Infrastruktury z dnia 23 września 2003 r. w sprawie szczegółowych warunków zarządzania ruchem na drogach oraz wykonywania nadzoru nad tym zarządzaniem (Dz.U. Nr 177, poz. 1729), po rozpatrzeniu wniosku Pana Michała Korala L.dz. D/184/836/09 z dn. 10.06.2009r. o prolongatę terminu ważności projektu stałej organizacji ruchu po wykonaniu przebudowy skrzyżowania DW 945 z ul. Skłodowskiej i ul. Sporyskiej w m. Żywiec

ZATWIERDZAM

organizację ruchu na podstawie projektu pn.: "Przebudowa skrzyżowania DW 945 z ul. Skłodowskiej i z ul. Sporyską oraz linią kolejową w Żywcu. Organizacja ruchu." złożonego przy piśmie z dnia 06.10.2008r. po uwzględnieniu uwag zawartych w piśmie KT-RDT-5411/309/08 według rysunku nr D-07-836-02-03 **bez zmian**.

Projektowane oznakowanie musi być wykonane zgodnie z załącznikiem nr 1-4 do rozporządzenia Ministra Infrastruktury z dnia 3 lipca 2003 r. w sprawie szczegółowych warunków technicznych dla znaków i sygnałów drogowych oraz urządzeń bezpieczeństwa ruchu drogowego i warunków ich umieszczania na drogach (Dz. u. Nr 220 poz. 2181 z dnia 23 grudnia 2003 r.).

Prowadzenie robót w pasie drogowym wymaga uzyskania zezwolenia Zarządu Dróg Wojewódzkich, ul. Lechicka 24, 40-609 Katowice, tel. (0-32) 7819-211.

Osoby wykonujące czynności związane z robotami w pasie drogowym muszą być ubrane w odzież ostrzegawczą o barwie pomarańczowej. Zaleca się wyposażenie odzieży w elementy odblaskowe o barwie żółtej lub pomarańczowej ułatwiające spostrzeganie przez kierujących.

Co najmniej na 7 dni przed terminem wprowadzenia zatwierdzonej organizacji ruchu należy zawiadomić Marszałka Województwa Śląskiego, Śląskiego Komendanta Wojewódzkiego Policji, Zarząd Dróg Wojewódzkich w Katowicach oraz Starostę Powiatu Żywieckiego o zamiarze jej wprowadzenia – celem dokonania odbioru oznakowania.

Termin ważności zatwierdzonego projektu – 31 grudnia 2009r.

(nie wprowadzenie zatwierdzonej organizacji ruchu w powyższym terminie spowoduje konieczność ponownego wystąpienia do Marszałka Województwa Śląskiego o zatwierdzenie projektu organizacji ruchu lub zmian tej organizacji).

Charakter organizacji ruchu – stała.

Zatwierdzony przez Marszałka Województwa Śląskiego projekt znajduje się do wglądu w Wydziale Komunikacji i Transportu – Referacie Drogownictwa i Transportu.

Zał. - 1 opieczetowany rysunek numer D-07-836-02-03.

Do wiadomości:

1. Śląska Komenda Wojewódzka Policji w Katowicach (bez zał. 1),
2. Zarząd Dróg Wojewódzkich w Katowicach (bez zał. 1),
3. Starosta Powiatu Żywieckiego (bez zał. 1),
4. KT.RDT – aa.

z up. MARSZAŁKA WOJEWÓDZTWA

Piotr Pięty
Członek Zarządu Województwa


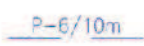









Urząd Marszałkowski
Województwa Śląskiego
ul. Ligonia 46
40-037 Katowice
tel. +48 (32) 255 35 34
fax +48 (32) 251 99 99
marszal@silesia-region.pl
www.silesia-region.pl

zewny)

zewnętrznego
tych
nia



LEGENDA:

-  - istniejące oznakowanie poziome
-  - projektowane oznakowanie poziome (opis/wielkość)
-  - projektowane punktowe szklane elementy odblaskowe
-  - istniejące oznakowanie pionowe
-  - istniejące oznakowanie pionowe (do przestawienia)
-  - istniejące oznakowanie pionowe (do likwidacji)
-  - projektowane oznakowanie pionowe
-  - krawężnik drogowy
-  - krawężnik obniżony
-  - krawężnik wtopiony
-  - obrzeże chodnikowe
-  - krawędź jezdni
-  - rogatki kolejowe U-13

Załącznik do zatwierdzenia/opinii

(pismo Nr 309/1108/09 z dnia 18.06.09)

Charakter organizacji ruchu: stała/tymczasowa

Termin ważności zatwierdzonego projektu/opinii

do dnia 31.12.2009 Podpis [Signature]

Urząd Marszałkowski Województwa Śląskiego

ul. Ligonia 46, 40-037 Katowice



BIURO STUDIÓW I PROJEKTÓW KOMUNIKACJI
Spółka z o.o.

☎ 40-615 KATOWICE, ul. Szeroka 42 ☎ 032-605 94 63, fax 032-205 13 20 E-drogi@bsipk.katowice.pl

Tytuł opracowania: Przebudowa skrzyżowania drogi wojewódzkiej nr 945 z ul. Skłodowskiej
i ul. Sporyską oraz linią kolejową w Żywcu

02. ORGANIZACJA RUCHU

Treść rysunku: Docelowa organizacja ruchu

Udział	Data	Nazwisko	Nr uprawnień	Podpis	Stadium	Skala	Arkusze / Arkuszy	
Projektował:	10.2008 r.	mgr inż. M.Korol		<i>Korol</i>	P.B.-W.	1:500		
Opracował:	10.2008 r.	mgr inż. M.Korol						
					Numer rysunku			
					D-07-836-02-03			

Wielów



MARSZAŁEK
WOJEWÓDZTWA
ŚLĄSKIEGO

Bogusław Śmigieński

Katowice, dnia 28.10 2008 r.
KT-RDT-5411/309/08

Sz. Pan Michał Koral
BSiPK sp. z o.o.
ul. Szenwalda 42
40-619 Katowice

Działając na podstawie art. 10 ust. 4 ustawy z dnia 20 czerwca 1997 r. prawo o ruchu drogowym (tekst jednolity z 2005 r. Dz.U. Nr 108, poz. 908 z późniejszymi zmianami) w związku z § 6 ust. 1 i § 8 ust. 2 pkt 1b rozporządzenia Ministra Infrastruktury z dnia 23 września 2003 r. w sprawie szczegółowych warunków zarządzania ruchem na drogach oraz wykonywania nadzoru nad tym zarządzaniem (Dz.U. Nr 177, poz. 1729), po rozpatrzeniu wniosku Pana Michała Koral BSiPK sp. z o.o. z Katowic D/421/836/08 z dn. 06.10.2008r. o zatwierdzenie projektu stałej organizacji ruchu na skrzyżowaniu DW 945 z ul. Skłodowskiej i ul. Sporyskiej w m. Żywiec

ZATWIERDZAM

organizację ruchu na podstawie projektu pn.: "Przebudowa skrzyżowania DW 945 z ul. Skłodowskiej i z ul. Sporyską oraz linią kolejową w Żywcu. Organizacja ruchu." **z następującymi uwagami:**

- na przejściu dla pieszych należy zastosować dwustronne znaki D-6+T-27,
- nie należy stosować linii P-14 na końcu wydzielonego pasa dla relacji w lewo w kierunku ul. Curie-Skłodowskiej

Zobowiązuję Wnioskodawcę do wprowadzenia powyższych korekt do projektu przed wydaniem dokumentacji wykonawcy robót i wprowadzeniem zmiany organizacji ruchu.

Projektowane oznakowanie musi być wykonane zgodnie z załącznikiem nr 1 do rozporządzenia Ministra Infrastruktury z dnia 3 lipca 2003 r. w sprawie szczegółowych warunków technicznych dla znaków i sygnałów drogowych oraz urządzeń bezpieczeństwa ruchu drogowego i warunków ich umieszczania na drogach (Dz. u. Nr 220 poz. 2181 z dnia 23 grudnia 2003 r.).

Prowadzenie robót w pasie drogowym wymaga uzyskania zezwolenia Zarządu Dróg Wojewódzkich, ul. Lechicka 24, 40-609 Katowice, tel. (0-32) 7819-211.

Osoby wykonujące czynności związane z robotami w pasie drogowym muszą być ubrane w odzież ostrzegawczą o barwie pomarańczowej. Zaleca się wyposażenie odzieży w elementy odblaskowe o barwie żółtej lub pomarańczowej ułatwiające spostrzeganie przez kierujących.

Co najmniej na 7 dni przed terminem wprowadzenia zatwierdzonej organizacji ruchu należy zawiadomić Marszałka Województwa Śląskiego, Zarząd Dróg Wojewódzkich w Katowicach oraz Śląskiego Komendanta Wojewódzkiego Policji o zamiarze jej wprowadzenia – celem dokonania odbioru oznakowania.

Termin ważności zatwierdzonego projektu – 30 czerwca 2009r.

(nie wykonanie robót i nie wprowadzenie zatwierdzonej organizacji ruchu w powyższym terminie spowoduje konieczność ponownego wystąpienia do Marszałka Województwa Śląskiego o zatwierdzenie projektu organizacji ruchu lub zmian tej organizacji).

Charakter organizacji ruchu – stała.

Zatwierdzony przez Marszałka Województwa Śląskiego projekt znajduje się do wglądu w Wydziale Komunikacji i Transportu – Referacie Drogownictwa i Transportu.

Zal. - 1 opieczetowany komplet projektu

Do wiadomości:

1. Śląska Komenda Wojewódzka Policji w Katowicach (bez zał. 1).
2. Zarząd Dróg Wojewódzkich w Katowicach (bez zał. 1).
3. WK-I – aa.

z up. MARSZAŁKA WOJEWÓDZTWA
[Podpis]
Rut. Spyrka
Członek Zarządu Województwa

Urząd Marszałkowski
Województwa Śląskiego
ul. Ligonia 46
40-037 Katowice
tel. +48 (32) 255 35 34
fax +48 (32) 251 99 99
marszal@silesia-region.pl
www.silesia-region.pl


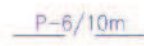









ciemnego nie
a przez instytucje branżowe


zwny)



zennego
uch
ia



LEGENDA:

-  P-6 - Istniejące oznakowanie poziome
-  P-6/10m - projektowane oznakowanie poziome (opis/wielkość)
-  - projektowane punktowe szklane elementy odblaskowe
-  A-7 - Istniejące oznakowanie pionowe
-  A-7 - Istniejące oznakowanie pionowe (do przestawienia)
-  A-7 - Istniejące oznakowanie pionowe (do likwidacji)
-  D-6 - projektowane oznakowanie pionowe
-  - krawężnik drogowy
-  - krawężnik obniżony
-  - krawężnik wtopiony
-  - obrzeże chodnikowe
-  - krawędź jezdni
-  - ryliski kolejowe U-13

Załącznik do zatwierdzenia
(pismo Nr 544/2009/JS z dnia 28.10.2008)
Charakter organizacji ruchu: Charakter przebudowy
Termin ważności zatwierdzenia: 30.06.2009
Podpis: 
Urząd Marszałkowski Województwa Śląskiego
ul. Ligonia 4E, 40-037 Katowice

		BIURO STUDIÓW I PROJEKTÓW KOMUNIKACJI Spółka z o.o.					
		40-819 KATOWICE ul. Sienkiewicza 42 032-608 84 63 fax 032-206 13 20 e-mail: drogi@bsipk.katowice.pl					
Tytuł opracowania: Przebudowa skrzyżowania drogi wojewódzkiej nr 945 z ul. Skłodowskiej i ul. Sporyską oraz linią kolejową w Żywcu							
02.ORGANIZACJA RUCHU							
Treść rysunku: Docelowa organizacja ruchu							
Udział	Data	Nazwisko	Nr uprawnień	Podpis	Stadium	Skala	Arkusz/ /Arkuszy
Projektował:	08.2008 r.	mgr inż. M. Koral			P.B.-W.	1:500	
Opracował:	08.2008 r.	mgr inż. M. Koral			Numer rysunku D-07-836-02-03		

ielów



ZARZĄD DRÓG WOJEWÓDZKICH
W KATOWICACH



Katowice, dnia 28.04.2008 r.

L.dz. WD-I/LKMI/5416/117/41.73/08

BIURO STUDIÓW I PROJEKTÓW
KOMUNIKACJI SP. Z O.O.

ul. Szenwalda 42
40-619 KATOWICE

Dotyczy: zaopiniowania projektu organizacji ruchu.

W odpowiedzi na pismo nr D/156/836/08 z dnia 10.04.2008 r. Zarząd Dróg Wojewódzkich w Katowicach informuje, że wnosi następujące uwagi do projektu docelowej organizacji ruchu dla przebudowy skrzyżowania DW 945 z ulicami Curie-Skłodowskiej i Sporyską w m. Żywiec:

- w projekcie bez zmian pozostawiono zatokę autobusową na kierunku Żywiec – Korbelów. Niekorzystne warunki widoczności związane ze zlokalizowaniem zatoki po wewnętrznej stronie łuku poziomego tut. Zarząd sygnalizował na spotkaniu w Urzędzie Miasta Żywiec w dniu 04.01.2008 r. oraz w piśmie nr WEP-I/JMAT/2211/16469/443/08 z dnia 16.01.2008 r.;
- na przejściu dla pieszych należy zastosować dwustronne znaki D-6+T-27;
- nie należy stosować linii P-14 na końcu wydzielonego pasa dla relacji w lewo w kierunku ul. Curie-Skłodowskiej;
- nie należy stosować linii P-1e na wylocie ze skrzyżowania w kierunku ul. Sporyskiej.

Z up. DYREKTORA
KIEROWNIK BIURA
INŻYNIERII RUCHU
Lesław Kmiec
mgr inż. Lesław Kmiec

Załączniki:

1. opieczetowany projekt organizacji ruchu j.w. – 1 egz.

Otrzymują:

1. adresat
2. ZD/WWD-I - a/a

C:\Documents and Settings\leszek\Moje dokumenty\LA2008\88.doc

ul. Lechicka 24
40-609 KATOWICE
NIP : 954-22-95-953



KANCELARIA : +32 78 19 220
SEKRETARIAT : +32 78 19 211
FAX : +32 78 19 200