



Oznaczenie sprawy: BŚ.042.2.2011

Załącznik nr 10

PROJEKT ORGANIZACJI RUCHU

Poprawa jakości i dostępności informacji turystycznej na
terenie powiatów: bielskiego i żywieckiego

INWESTOR:
Urząd Miasta w Żywcu
ul. Rynek 2
34-300 Żywiec

AUTOR:
Pracownia Projektowa
Jerzy Koziołek
ul. Powstańców Śląskich 2
34-300 Żywiec

mgr inż. **JERZY KOZIOŁEK**
34-300 ŻYWIEC, ul. Powstańców Śląskich 2
ipr. bud. drogowych i autostrad, ul. Mysłowska 5, 40-017 Katowice
odpowiedzialny za stan techniczny i zakresu budowy drog typ. mostów i przepustów NR EWID. 70/M/84

PROJEKT ZATWIERDZONY
Generalna Dyrekcja
Drog Krajowych i Autostrad
Oddział w Katowicach
ul. Mysłowska 5, 40-017 Katowice
tel. 2456 20 11
Nr zat. **2456/2010**
Data **10.03.2010** podpis 

Żywiec, marzec 2010

GDDKiA Oddział w Katowicach
Zespół Oceny Projektów Organizacji Ruchu



Oznaczenie sprawy: BŚ.042.2.2011

Załącznik nr 10



Katowice, 10.05.2010

**Pracownia Projektowa
Jerzy Koziołek
34-300 Żywiec
ul. Powstańców Śląskich**

GDDKiA-O/KA/Z-2/JS/408-Z/ 72 /10

**KLAUZULA ROZPATRZENIA
PROJEKTU ORGANIZACJI RUCHU**

Działając w oparciu o art. 10 ust. 3 ustawy z dnia 20 czerwca 1997 r. - Prawo o ruchu drogowym (Dz. U. z 2005 r., Nr 108 poz. 908, z późn. zm.) oraz § 3 ust. 1, pkt 3, rozporządzenia Ministra Infrastruktury z dnia 23 września 2003 r., w sprawie szczegółowych warunków zarządzania ruchem na drogach oraz wykonywania nadzoru nad tym zarządzaniem (Dz. U. z 2003 r. Nr 177 poz. 1729), a także zgodnie z Zarządzeniem nr 54 Generalnego Dyrektora Dróg Krajowych i Autostrad z dnia 10.10.2008 r. w sprawie podziału zadań w zakresie przygotowania i realizacji inwestycji w ramach Generalnej Dyrekcji Dróg Krajowych i Autostrad (Załącznik nr 54 § 3 ust. 7), po rozpatrzeniu projektu docelowej organizacji ruchu dla zadania pn.: „Poprawa jakości i dostępności informacji turystycznej na terenie powiatów: bielskiego i żywieckiego”, przedstawionego do zatwierdzenia zgodnie z pismem z dnia 04.05.2010 r. przez Pracownię Projektową Jerzy Koziołek z siedzibą w Żywcu,

**Przedmiotowy projekt organizacji ruchu zatwierdzam
w części dot. drogi krajowej nr 69 administrowanej przez tut. Oddział bez uwag.**

Z up. Generalnego Dyrektora
Dróg Krajowych i Autostrad

Załącznik:
- 2 egz. projektu

Z-ca Dyrektora
ds. Realizacji Inwestycji

10.05.2010
(Data)

(Podpis)

Do wiadomości:

1. Wydział Uzgodnień /w miejscu/
2. Rejon Pszczyna



Oznaczenie sprawy: BŚ.042.2.2011

Załącznik nr 10



ZATWIERDZENIE PROJEKTU ORGANIZACJI RUCHU

GENERALNA DYREKCJA DRÓG KRAJOWYCH I AUTOSTRAD ODDZIAŁ W KATOWICACH

Zgodnie z art. 10 ust. 3 ustawy z dnia 20 czerwca 1997 r. Prawo o ruchu drogowym (Dz. U. z 2005 r., Nr 108, poz. 908, ze zmianami) oraz § 3 ust. 1 pkt 3 rozporządzenia Ministra Infrastruktury z dnia 23 września 2003 r. w sprawie szczegółowych warunków zarządzania ruchem na drogach oraz wykonywania nadzoru nad tym zarządzaniem (Dz. U. z 2003 r. Nr 177, poz. 1729),

1. Niniejszą organizację ruchu zatwierdzam w całości, w części:
a) bez zmian, b) ze zmianami lub uwagami:

1. Nr ewidencyjny projektu organizacji ruchu 408-Z/ 77 /10.
2. Termin wprowadzenia zatwierdzonej organizacji ruchu: 24 m-cie od daty zatwierdzenia.
3. Termin ważności czasowej organizacji ruchu:
4. Zatwierdzona i zrealizowana stała organizacja ruchu jest ważna do momentu wprowadzenia nowej organizacji ruchu na podstawie nowego zatwierdzonego projektu organizacji ruchu Z-ca Dyrektora ds. Realizacji Inwestycji

10.05.2010
data

[Podpis]
mgr inż. [Imię] [Nazwisko]

Oznakowanie należy wykonać i ustawić zgodnie z wymogami rozporządzenia Ministra Infrastruktury z dnia 3 lipca 2003 r. w sprawie szczegółowych warunków technicznych dla znaków i sygnałów drogowych oraz urządzeń bezpieczeństwa ruchu drogowego i warunków ich umieszczania na drogach (Dz. U. Nr 220 z dnia 23 grudnia 2003 r., poz. 2181).

Wykonawca robót zobowiązany jest do powiadomienia KWP Katowice i tut. Oddziału o terminie wprowadzenia w/w organizacji ruchu na 7 dni przed dniem rozpoczęcia prac.

W celu zajęcia pasa drogowego oraz ustawienia oznakowania należy zgłosić się z 1 egz. zatwierdzonego projektu do Rejonu Pszczyna, 43-200 Pszczyna, ul. Bielska 32, tel. (0-32) 212-84-45.



Oznaczenie sprawy: BŚ.042.2.2011

Załącznik nr 10



MARSZAŁEK
WOJEWÓDZTWA
ŚLĄSKIEGO
Bogusław Śmigieński

Katowice, dnia 01.06.2010 r.

KT.RDT.5411/128/10

Pracownia Projektowa
Jerzy Koziołek
ul. Powstańców Śląskich 2
34-300 Żywiec

Działając na podstawie art. 10 ust. 4 ustawy z dnia 20 czerwca 1997 r. prawo o ruchu drogowym (tekst jednolity z 2005 r. Dz.U. Nr 108, poz. 908 z późniejszymi zmianami) w związku z § 6 ust. 1 i § 8 ust. 2 pkt 1a rozporządzenia Ministra Infrastruktury z dnia 23 września 2003 r. w sprawie szczegółowych warunków zarządzania ruchem na drogach oraz wykonywania nadzoru nad tym zarządzaniem (Dz.U. Nr 177, poz. 1729), po rozpatrzeniu wniosku Pracowni Projektowej Jerzy Koziołek z Żywca z dn. 4.05.2010r. o zatwierdzenie projektu docelowej organizacji ruchu dot. poprawy jakości i dostępności informacji turystycznej w ciągu DW 945 i DW 948 na terenie powiatu bielskiego i żywieckiego

ZATWIERDZAM

organizację ruchu na podstawie projektu pn.: „Projekt organizacji ruchu. Poprawa jakości i dostępności informacji turystycznej na terenie powiatów: bielskiego i żywieckiego.” w zakresie dróg wojewódzkich nr 945 i nr 948 - **bez zmian**.

Projektowane oznakowanie musi być wykonane zgodnie z załącznikiem nr 1-4 do rozporządzenia Ministra Infrastruktury z dnia 3 lipca 2003 r. w sprawie szczegółowych warunków technicznych dla znaków i sygnałów drogowych oraz urządzeń bezpieczeństwa ruchu drogowego i warunków ich umieszczania na drogach (Dz. u. Nr 220 poz. 2181 z dnia 23 grudnia 2003 r. z późn. zm.).

Prowadzenie robót w pasie drogowym wymaga uzyskania zezwolenia Zarządu Dróg Wojewódzkich, ul. Lechicka 24, 40-609 Katowice, tel. (0-32) 7819-211.

Osoby wykonujące czynności związane z robotami w pasie drogowym muszą być ubrane w odzież ostrzegawczą o barwie pomarańczowej. Zaleca się wyposażenie odzieży w elementy odbłaskowe o barwie żółtej lub pomarańczowej ułatwiające spostrzeganie przez kierujących.

Co najmniej na 7 dni przed terminem wprowadzenia zatwierdzonej organizacji ruchu należy zawiadomić Marszałka Województwa Śląskiego, Śląskiego Komendanta Wojewódzkiego Policji, oraz Zarząd Dróg Wojewódzkich w Katowicach o zamiarze jej wprowadzenia – celem dokonania odbioru oznakowania.

Termin ważności zatwierdzonego projektu – 30 czerwca 2011r.

(nie wprowadzenie zatwierdzonej organizacji ruchu w powyższym terminie spowoduje konieczność ponownego wystąpienia do Marszałka Województwa Śląskiego o zatwierdzenie projektu organizacji ruchu lub zmian tej organizacji).

Charakter organizacji ruchu – stała.

Zatwierdzony przez Marszałka Województwa Śląskiego projekt znajduje się do wglądu w Wydziale Komunikacji i Transportu – Referacie Drogownictwa i Transportu.

Załącznik - 1 opieczetowany komplet projektu

Do wiadomości:

1. Zarząd Dróg Wojewódzkich w Katowicach (bez zał. 1),
2. KT.RDT – aa.

z p. MARSZAŁKA WOJEWÓDZTWA

Platyna
Członek Zarządu Województwa

Urząd Marszałkowski
Województwa Śląskiego
ul. Ligonia 46
40-037 Katowice
tel. +48 (32) 255 35 34
fax +48 (32) 251 99 99
marszal@silesia-region.pl
www.silesia-region.pl





Oznaczenie sprawy: BŚ.042.2.2011

Załącznik nr 10



ZARZĄD DRÓG WOJEWÓDZKICH
W KATOWICACH



Katowice, dnia 14.04.2010 r.

L.dz. WIR/PMAK/5416/1054/363/110

PRACOWNIA PROJEKTOWA
Jerzy Koziołek
ul. Powstańców Śląskich 2
34 – 300 ŻYWIEC

Dotyczy: zaopiniowania projektu organizacji ruchu

W odpowiedzi na Państwa pismo z dnia 06.04.2010 r. Zarząd Dróg Wojewódzkich w Katowicach informuje, iż projekt docelowej organizacji ruchu pn.: „Poprawa jakości i dostępności informacji turystycznej na terenie powiatów: bielskiego i żywieckiego” opiniuje pozytywnie w zakresie administrowanym przez tutejszy Zarząd – tj. DW 945 i DW 948. Wnosimy następujące uwagi do projektu:

- na drogach wojewódzkich stosuje się znaki z grupy wielkości „średnie”, należy więc skorygować wymiary projektowanych znaków typu E-22c (szerokość skorygowanego znaku będzie wynosiła 1640 mm) – przed złożeniem do zatwierdzenia projekt należy uzupełnić o rysunek przedstawiający zwymiarowaną tablicę typu E-22c z wielkościami jak dla znaków z grupy wielkości „średnie”
- lica znaków zastosowanych w ciągu drogi wojewódzkiej należy wykonać z folii odblaskowej drugiej generacji, tarcze znaków z podwójnie giętymi krawędziami na całym obwodzie.

z upr. DYREKTORA

mgr inż. Lesław Kłimek
NAZELNIK
WYDZIAŁU INŻYNIERII RUCHU

Załączniki:
opieczętowany projekt organizacji ruchu – 1 egz.

Otrzymują:
1. adresat
2. ZDW/WIR - a/a

GDDKiA Oddział w Katowicach
Zespół Oceny Projektów Organizacji Ruchu

ul. Lechicka 24
40-609 KATOWICE
NIP : 954-22-95-953



KANCELARIA : +32 78 19 220
SEKRETARIAT : +32 78 19 211
FAX : +32 78 19 200



Oznaczenie sprawy: BŚ.042.2.2011

Załącznik nr 10



ŚLĄSKA ORGANIZACJA TURYSTYCZNA

ul. A. Mickiewicza 29, 40-085 Katowice, tel.: 00 48 32/ 207 207 1, fax: 00 48 32/ 207 207 2

Katowice, 2010-05-31

Pracownia Projektowa

Jerzy Koziołek

ul. Powstańców Śląskich 2

34-300 Żywiec

W związku z przedłożonym projektem organizacji ruchu dla oznakowania drogowego atrakcji turystycznych Żywca, Kapituła Turystycznych Znaków Drogowych działająca przy Śląskiej Organizacji Turystycznej wnosi o naniesienie poprawki do przedstawionego projektu znaku E-22c w części dotyczącej środkowego piktogramu oznaczającego kościół. Z piktogramu tego należy usunąć symboliczne oznaczenie kościoła, a w to miejsce nanieść napis „konkatedra” tak aby środkowy piktogram był jednorodny z pozostałymi dwoma, czyli „Zamek i muzeum” oraz „Ratusz”.

Po naniesieniu przedstawionych powyżej zmian Kapituła pozytywnie opiniuje projekt organizacji ruchu dla atrakcji turystycznych Żywca w postaci 4 znaków E-22c.

Przewodniczący Kapituły

z upoważnieniem
Adam Markowski





Oznaczenie sprawy: BŚ.042.2.2011

Załącznik nr 10

Rd-II-5321-454/1145/10

Katowice, 15 kwietnia 2010 r.

Egz. nr 1

**Pracownia Projektowa
Jerzy Koziółek**

**ul. Powstańców Śląskich 2
34-300 Żywiec**

Na podstawie § 7 ust. 2 Rozporządzenia Ministra Infrastruktury z dnia 23 września 2003 roku w sprawie szczegółowych warunków zarządzania ruchem na drogach oraz wykonywania nadzoru nad tym zarządzaniem (Dz. U. z 2003 r. Nr 177, poz. 1729), po rozpatrzeniu wniosku o zaopiniowanie projektu poprawy jakości i dostępności informacji turystycznej na terenie powiatów: bielskiego i żywieckiego

opiniuję pozytywnie

w/w projekt

KOMENDANT WOJEWÓDZKI POLICJI
W KATOWICACH
z up. ZASTĘPCA
KOMENDANTA WOJEWÓDZKIEGO POLICJI
W KATOWICACH
mł. insp. mgr Jarosław SZYMCHYŃSKI

Załącznik: 1 – tylko adresat
I opieczętowany projekt org. ruchu

Wykonano w 3 egz. GW/GM

Egz. nr 1 – adresat
Egz. nr 2 – KPP w Żywcu
Egz. nr 3 – a/s

1/1

GDDKiA Oddział w Katowicach
Zespół Oceny Projektów Organizacji Rurliu

Oznaczenie sprawy: BŚ.042.2.2011

Załącznik nr 10

Projekt organizacji ruchu. Poprawa jakości i dostępności informacji turystycznej na terenie powiatów: bielskiego i żywieckiego

na którym znajduje się szereg godnych uwagi obiektów turystycznych. Znaki te umieszcza się przy drogach wjazdowych do obszaru. Znak E-22c został zaprojektowany zgodnie z ww. rozporządzeniem. Jego wymiary oraz treść przedstawiają rysunki nr 4 i 5. Lokalizację na poszczególnych drogach przedstawiono na rysunkach nr 3.1, 3.2, 3.3, 3.4.

4. Uwagi.

- Wprowadzenie oznakowania musi odpowiadać warunkom technicznym podanym w załączniku do Dz. U. Nr 220 poz. 2181 z dnia 23.12.2003 r.
- Lica znaków należy wykonać z folii odbłaskowej drugiej generacji, tarcze znaków z podwójnie giętymi krawędziami na całym obwodzie.

STAROSTA ŻYWIECKI
Na podstawie art. 10 ust. 5 ustawy z dnia 20 czerwca Prawo o ruchu drogowym (Dz.U. Nr 106, poz. 906 z 2006 r. z późn. zm.), oraz Rozporządzenia Ministra Infrastruktury z dnia 23 września 2003 r. w sprawie szczegółowych warunków zarządzania ruchem na drogach oraz wykonywania nadzoru nad tym zarządzaniem (Dz. U. Nr 177, poz. 1729 z późn. zm.)

ZATWIERDZAM

niniejszą stała organizację ruchu pod nr
KTD/5422/ 52/10/2186

Ważna od dnia zatwierdzenia do 01.01.2012
wyłączenie w zakresie drogi gminnej

Jednostka wprowadzająca organizację ruchu zawiadamia organ zarządzający ruchem, zarządcę drogi oraz właściwego komendanta Policji o terminie jej wprowadzenia, co najmniej na 7 dni przed dniem wprowadzenia organizacji ruchu

19 05 2010

Z UP. STAROSTY

[Podpis]
mgr inż. **Grzegorz Głaz**
DYREKTOR WYDZIAŁU KOMUNIKACJI,
TRANSPORTU I DROG PUBLICZNYCH



Oznaczenie sprawy: BŚ.042.2.2011

Załącznik nr 10

L.dz. R – 616/10

Żywiec, dnia 12.04.2010r.

Komenda Powiatowa Policji
w Żywcu
Wydział Ruchu Drogowego
44-300 Żywiec Al. Piłsudskiego 53
tel. 033-860-42-90
L.dz. R – _____

Inwestor:

URZĄD MIASTA W ŻYWCU
Ul. Rynek 2

34 – 300 ŻYWIEC

Na podstawie art. 106 § 1 i 5 Ustawy z dnia 14 czerwca 1960 roku
Kodeks Postępowania Administracyjnego /Dz.U. z 2000 roku, nr 98 poz. 1071 ze zm. / oraz
§7 ust. 2 pkt 1 *Rozporządzenia Ministra Infrastruktury* z dnia 23 września 2003 roku w
sprawie szczegółowych warunków zarządzania ruchem na drogach oraz wykonywania
nadzoru nad tym zarządzaniem /Dz. U. nr 177 z 2003 roku, pozycja 1729/

po zapoznaniu się z dokumentacją

opiniuję pozytywnie

projekt organizacji ruchu

dla zadania pn. : „Poprawa jakości i dostępności informacji tury-
stycznej na terenie powiatów: bielskiego i żywieckiego” w
zakresie **wyłącznie** drogi gminnej - **ulica Browarna**.

Wyk. 2 egz. M.Z.
1 egz. adresat
2 egz. a/a

Komendant Powiatowy Policji
w Żywcu
z up. NACZELNIK
Wydziału Ruchu Drogowego KPP w Żywcu
podinsp. Wiesław ZOŃ

400KIA Oddział w Katowicach
Zespół Oceny Projektów Organizacji Ruchu



Oznaczenie sprawy: BŚ.042.2.2011

Załącznik nr 10

IOŚ. 5512-2-10/10/TM

Żywiec, dn. 02.04.2010 r.

*Pracownia Projektowa
Jerzy Koziołek
ul. Powstańców Śląskich 2
34-300 Żywiec*

W odpowiedzi na Pana pismo z dnia 30.03.2010 roku w sprawie zaopiniowania projektu stałej organizacji ruchu dla zadania pn.: „Poprawa jakości i dostępności informacji turystycznej na terenie powiatów: bielskiego i żywieckiego”, Urząd Miejski w Żywcu informuje, że opiniuje pozytywnie powyższy projekt. Powyższe uzgodnienie dotyczy tylko i wyłącznie drogi gminnej, tj. ulicy Browarnej.

Z. up. BURAKOWSKA
Z-ca BURMISTRZA MIASTA
mgr Małgorzata Burakowska

Otrzymują:
1. Adresat
2. a/a

GODKIA Oddział w Katowicach
Zespół Oceny Projektów Organizacji Ruchu



Oznaczenie sprawy: BŚ.042.2.2011

Załącznik nr 10

Projekt organizacji ruchu. Poprawa jakości i dostępności informacji turystycznej na terenie
powiatów: bielskiego i żywieckiego

Zawartość opracowania:

I. Część opisowa	3
1. Podstawa opracowania:	4
2. Dane ogólne	5
3. Opis techniczny	6
4. Uwagi	8
II. Część rysunkowa	9
1. Orientacja	
2. Istniejąca organizacja ruchu Żywiec – Tresna nr rys. 2.1	
3. Istniejąca organizacja ruchu Żywiec – Pietrzykowice nr rys. 2.2	
4. Istniejąca organizacja ruchu Żywiec – Świnna nr rys. 2.3	
5. Istniejąca organizacja ruchu Żywiec – Wieprz nr rys. 2.4	
6. Projektowana organizacja ruchu Żywiec – Tresna nr rys. 3.1	
7. Projektowana organizacja ruchu Żywiec – Pietrzykowice nr rys. 3.2	
8. Projektowana organizacja ruchu Żywiec – Świnna nr rys. 3.3	
9. Projektowana organizacja ruchu Żywiec – Wieprz nr rys. 3.4	
10. Konstrukcja znaku E-22c nr rys. 4	
11. Znak E-22c: „informacja o obiektach turystycznych” nr rys. 5	

WYKONANIE OPRACOWANIA W KRAKOWIE
Zespół Oceny Projektów Organizacji Ruchu



Oznaczenie sprawy: BŚ.042.2.2011

Załącznik nr 10

Projekt organizacji ruchu. Poprawa jakości i dostępności informacji turystycznej na terenie powiatów: bielskiego i żywieckiego

I. Część opisowa



Oznaczenie sprawy: BŚ.042.2.2011

Załącznik nr 10

Projekt organizacji ruchu. Poprawa jakości i dostępności informacji turystycznej na terenie powiatów: bielskiego i żywieckiego

1. Podstawa opracowania:

- Ustawa z dnia 21 marca 1985r. o drogach publicznych (Dz. U. nr 19 z 2007 roku pozycja 115 z późn. zmianami),
- Ustawa z dnia 20 czerwca 1997r. - Prawo o ruchu drogowym (Dz. U. nr 108 z 2005 roku pozycja 908 z późn. zmianami),
- Rozporządzenie Ministra Infrastruktury z dnia 23 września 2003r. w sprawie szczegółowych warunków zarządzania ruchem na drogach oraz wykonywania nadzoru nad tym zarządzeniem (Dz. U. nr 177 z 2003 roku pozycja 1729),
- Rozporządzenie Ministra Infrastruktury z dnia 7 lipca 2003r. w sprawie szczegółowych warunków technicznych dla znaków i sygnałów drogowych oraz urządzeń bezpieczeństwa ruchu drogowego i warunków ich umieszczania na drogach (Dz. U. nr 220 z 2003 roku pozycja 2181),
- Rozporządzenie Ministra Transportu i Gospodarki Morskiej z dnia 30 marca 1999 roku w sprawie warunków technicznych, jakim powinny odpowiadać drogi publiczne i ich usytuowanie (Dz. U. nr 43 z 1999r. poz. 430),
- Rozporządzenie Ministrów Infrastruktury oraz Spraw Wewnętrznych i Administracji z dnia 31.07.2002r. w sprawie znaków i sygnałów drogowych (Dz. U. nr 170 z 2002 roku poz. 1393).



Oznaczenie sprawy: BŚ.042.2.2011

Załącznik nr 10

Projekt organizacji ruchu. Poprawa jakości i dostępności informacji turystycznej na terenie powiatów: bielskiego i żywieckiego

2. Dane ogólne

2.1. Temat opracowania

Tematem opracowania jest projekt organizacji ruchu dla zadania pn.: Poprawa jakości i dostępności informacji turystycznej na terenie powiatów: bielskiego i żywieckiego.

2.2. Inwestor:

Urząd Miejski w Żywiecu
ul. Rynek 2
34-300 Żywiec

2.3. Autor:

Pracownia Projektowa
Jerzy Koziołek
ul. Powstańców Śląskich 2
34-300 Żywiec

Projekt organizacji ruchu. Poprawa jakości i dostępności informacji turystycznej na terenie powiatów: bielskiego i żywieckiego

3. Opis techniczny

3.1. Stan istniejący.

Inwestor zamierza ustawić znak E-22c – „informacja o obiektach turystycznych” na czterech głównych wlotach do miasta. Znak ten zlokalizowano na granicy:

- Żywiec – Tresna,
- Żywiec – Pietrzykowice,
- Żywiec – Świnna,
- Żywiec – Wieprz.

Lokalizację pokazano na rysunku nr 1 – Orientacja.

Żywiec – Tresna.

Projektowana lokalizacja znaku E-22c znajduje się przy drodze Nr 948. Jest to droga wojewódzka, dwupasowa, dwukierunkowa o przekroju drogowym: jezdnia o nawierzchni z masy mineralno-asfaltowej o szerokości 6,0 m wraz z obustronnym poboczem o szerokości 0,5 m. Obciążenie ruchem jest stosunkowo duże. Droga ta prowadzi ruch z Żywca do pobliskich miejscowości oraz ruch tranzytowy w kierunku Oświęcimia.

Na przedmiotowym odcinku nie występuje oznakowanie pionowe. Stan ten przedstawiono na rysunku nr 2.1.

Żywiec – Pietrzykowice.

Projektowana lokalizacja znaku E-22c znajduje się przy drodze Nr 69. Jest to droga krajowa, dwupasowa, dwukierunkowa o przekroju drogowym: jezdnia o nawierzchni z masy mineralno-asfaltowej o szerokości około 7,0 m wraz z obustronnym poboczem o szerokości 0,5 m. Obciążenie ruchem jest bardzo duże. Droga ta łączy Bielsko-Białą z granicą ze Słowacją w Zwardoniu.

Oznakowanie istniejące na przedmiotowym odcinku składa się z:

- o znak pionowy C-10: „nakaz jazdy z lewej strony znaku”.

Stan istniejący oznakowania przedstawiono na rysunku nr 2.2.

Żywiec – Świnna.

Projektowana lokalizacja znaku E-22c znajduje się przy drodze Nr 945. Jest to droga wojewódzka, dwupasowa, dwukierunkowa o przekroju ulicznym: jezdnia o nawierzchni z masy mineralno-asfaltowej o szerokości 6,5 m wraz z obustronnym krawężnikiem. Obciążenie ruchem jest stosunkowo duże. Droga ta łączy Żywiec z Korbielowem i prowadzi do granicy ze Słowacją.

GDDKiA Oddział w Katowicach
Zespół Oceny Projektów Organizacji Ruchu

Projekt organizacji ruchu. Poprawa jakości i dostępności informacji turystycznej na terenie powiatów: bielskiego i żywieckiego

Oznakowanie istniejące na odcinku robót składa się z:

- o znak pionowy B-42: „koniec zakazów”,
- o znak pionowy U-18a: „lustro drogowe”,
- o znak pionowy A-7: „ustąp pierwszeństwa”.

Stan istniejący oznakowania przedstawiono na rysunku nr 2.3.

Żywiec – Wieprz.

Projektowana lokalizacja znaku E-22c znajduje się przy drodze powiatowej (ulica Browarna). Jest to droga, dwupasowa, dwukierunkowa o przekroju ulicznym: jezdnia o nawierzchni z masy mineralno-asfaltowej o szerokości 6,5 m wraz z obustronnym chodnikiem wykonanym z płyt chodnikowych o szerokości 2,0 m. Obciążenie ruchem jest stosunkowo duże. Droga ta stanowi jedną z głównych arterii komunikacyjnych miasta. Prowadzi ruch lokalny oraz tranzytowy.

Oznakowanie istniejące na odcinku robót składa się z:

- o znak pionowy B-36: „zakaz zatrzymywania się”,
- o znak pionowy U-18a: „lustro drogowe”,
- o znak pionowy B-5: „zakaz wjazdu samochodów ciężarowych o dopuszczalnej masie całkowitej 15t” wraz z tabliczką „Nie dotyczy dojazdu do Browaru”,
- o znak pionowy D-42: „obszar zabudowany”,
- o znak pionowy D-43: „koniec obszaru zabudowanego”,
- o znak pionowy E-17a: „miejscowość”,
- o znak pionowy E-18a: „koniec miejscowości”,
- o znak pionowy C-9: „nakaz jazdy z prawej strony znaku”,
- o znak pionowy A-7: „ustąp pierwszeństwa”,
- o znak pionowy C-12: „ruch okrężny”,
- o znak pionowy E-1b: „tablica przeddrogowskazowa”,
- o znak pionowy D-23a: „stacja paliwowa”.

Stan istniejący oznakowania przedstawiono na rysunku nr 2.4.

3.2. Stan projektowy.

Znak E-22c: „informacja o obiektach turystycznych” zgodnie z rozporządzeniem Ministra Infrastruktury z dnia 3 lipca 2003 r. w sprawie szczegółowych warunków technicznych dla znaków i sygnałów drogowych oraz urządzeń bezpieczeństwa ruchu drogowego i warunków ich umieszczania na drogach, stosuje się w celu wskazania obszaru, na którym znajduje się



Projekt organizacji ruchu. Poprawa jakości i dostępności informacji turystycznej na terenie powiatów: bielskiego i żywieckiego

szereg godnych uwagi obiektów turystycznych. Znaki te umieszcza się przy drogach wjazdowych do obszaru. Znak E-22c został zaprojektowany zgodnie z ww. rozporządzeniem. Jego wymiary oraz treść przedstawiają rysunki nr 4 i 5. Lokalizację na poszczególnych drogach przedstawiono na rysunkach nr 3.1, 3.2, 3.3, 3.4.

4. Uwagi.

- Wprowadzenie oznakowania musi odpowiadać warunkom technicznym podanym w załączniku do Dz. U. Nr 220 poz. 2181 z dnia 23.12.2003 r.
- Uwzględniono uwagi Zarządu Dróg Wojewódzkich w Katowicach zawarte w piśmie WIR/PMAK/5416/105/4363/10 z dnia 14.04.2010 roku:
 - lica znaków należy wykonać z folii odblaskowej drugiej generacji, tarcze znaków z podwójnie giętymi krawędziami na całym obwodzie.
 - zmiana wymiarów znaku E-22c z grupy znaków „wielkie” na „średnie” (rysunek nr 4).



Oznaczenie sprawy: BŚ.042.2.2011

Załącznik nr 10

Projekt organizacji ruchu. Poprawa jakości i dostępności informacji turystycznej na terenie powiatów: bielskiego i żywieckiego

II. Część rysunkowa



Oznaczenie sprawy: BŚ.042.2.2011

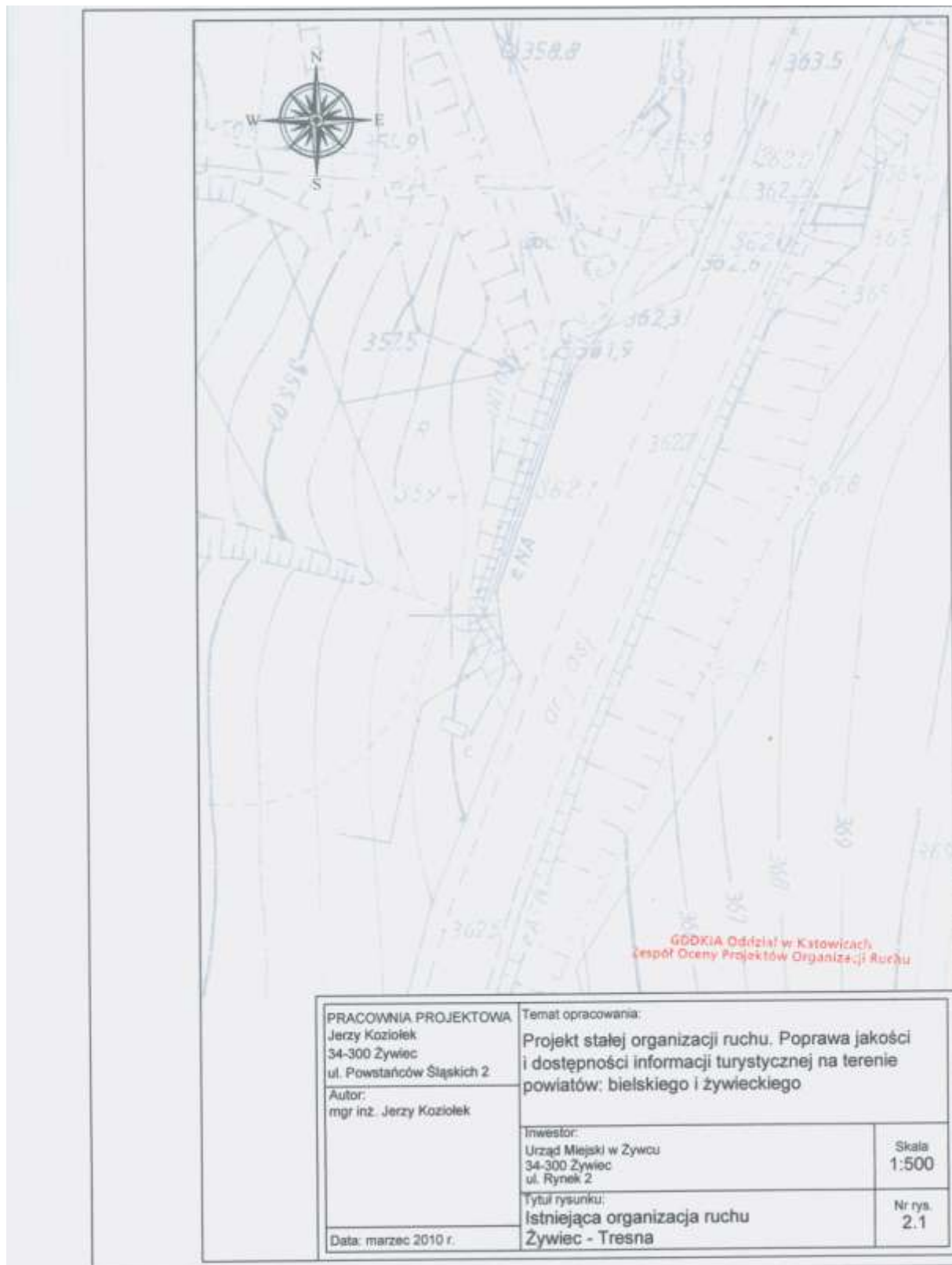
Załącznik nr 10





Oznaczenie sprawy: BŚ.042.2.2011

Załącznik nr 10





Oznaczenie sprawy: BŚ.042.2.2011

Załącznik nr 10





Oznaczenie sprawy: BŚ.042.2.2011

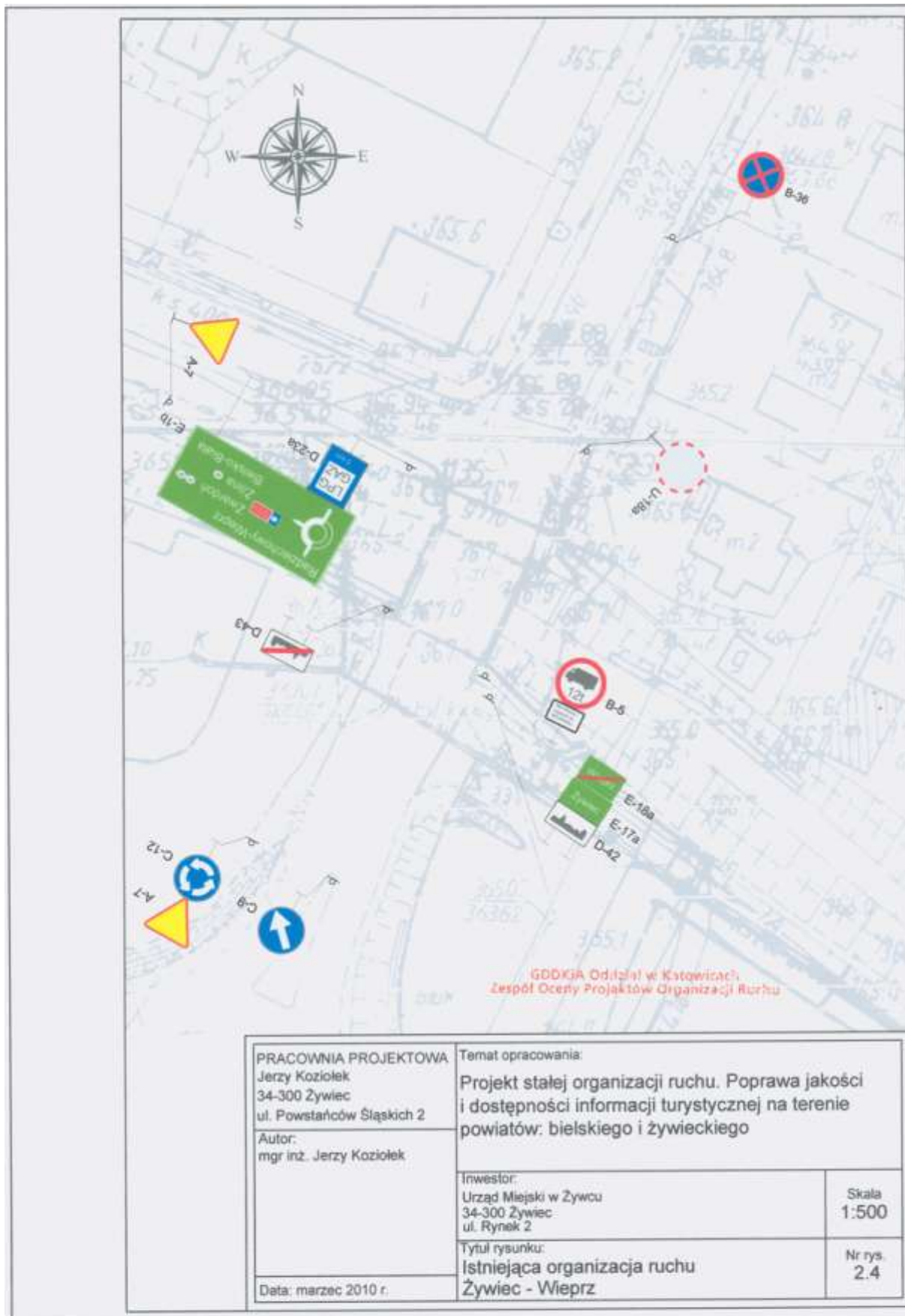
Załącznik nr 10





Oznaczenie sprawy: BŚ.042.2.2011

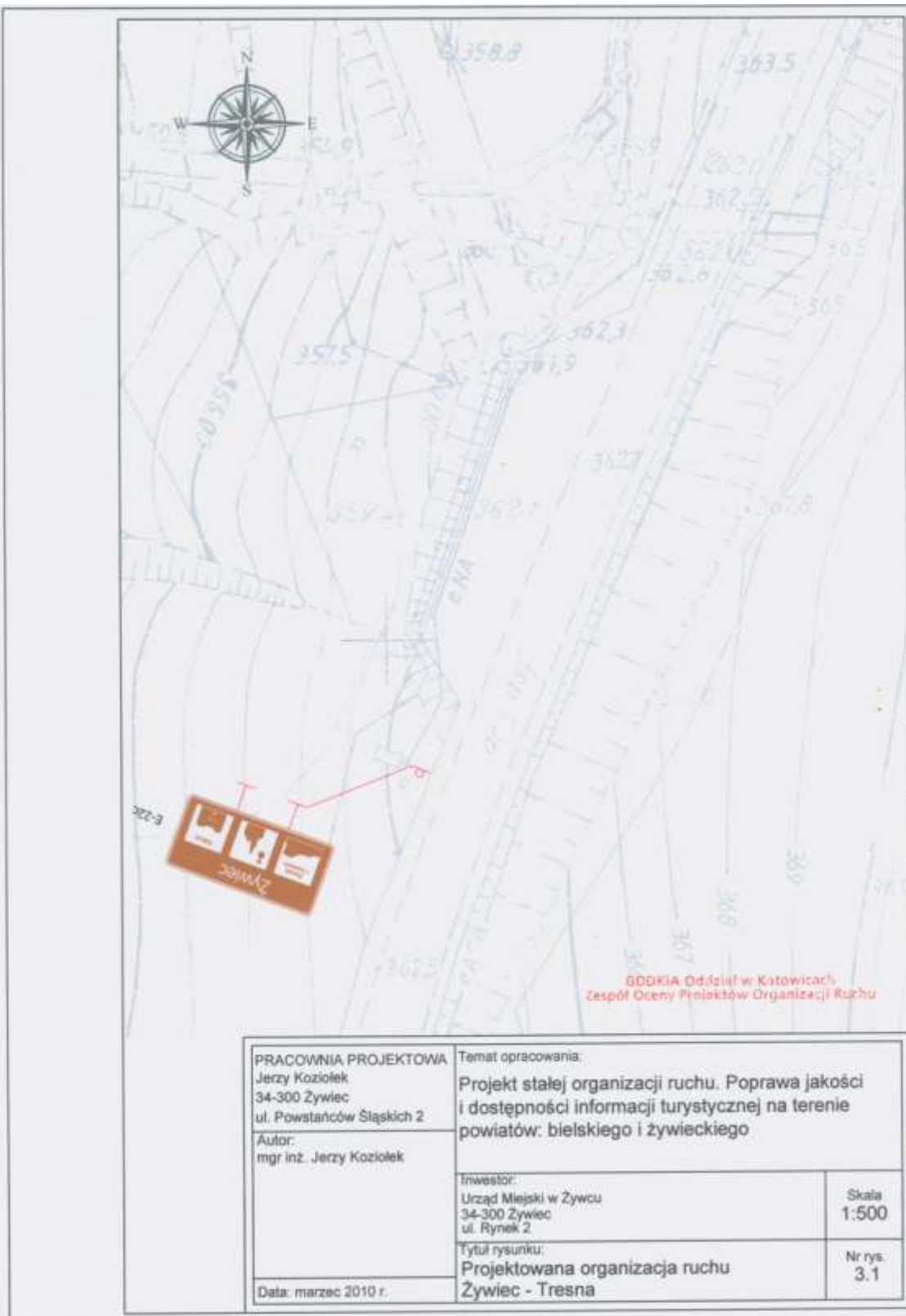
Załącznik nr 10





Oznaczenie sprawy: BŚ.042.2.2011

Załącznik nr 10





Oznaczenie sprawy: BŚ.042.2.2011


Załącznik nr 10





Oznaczenie sprawy: BŚ.042.2.2011

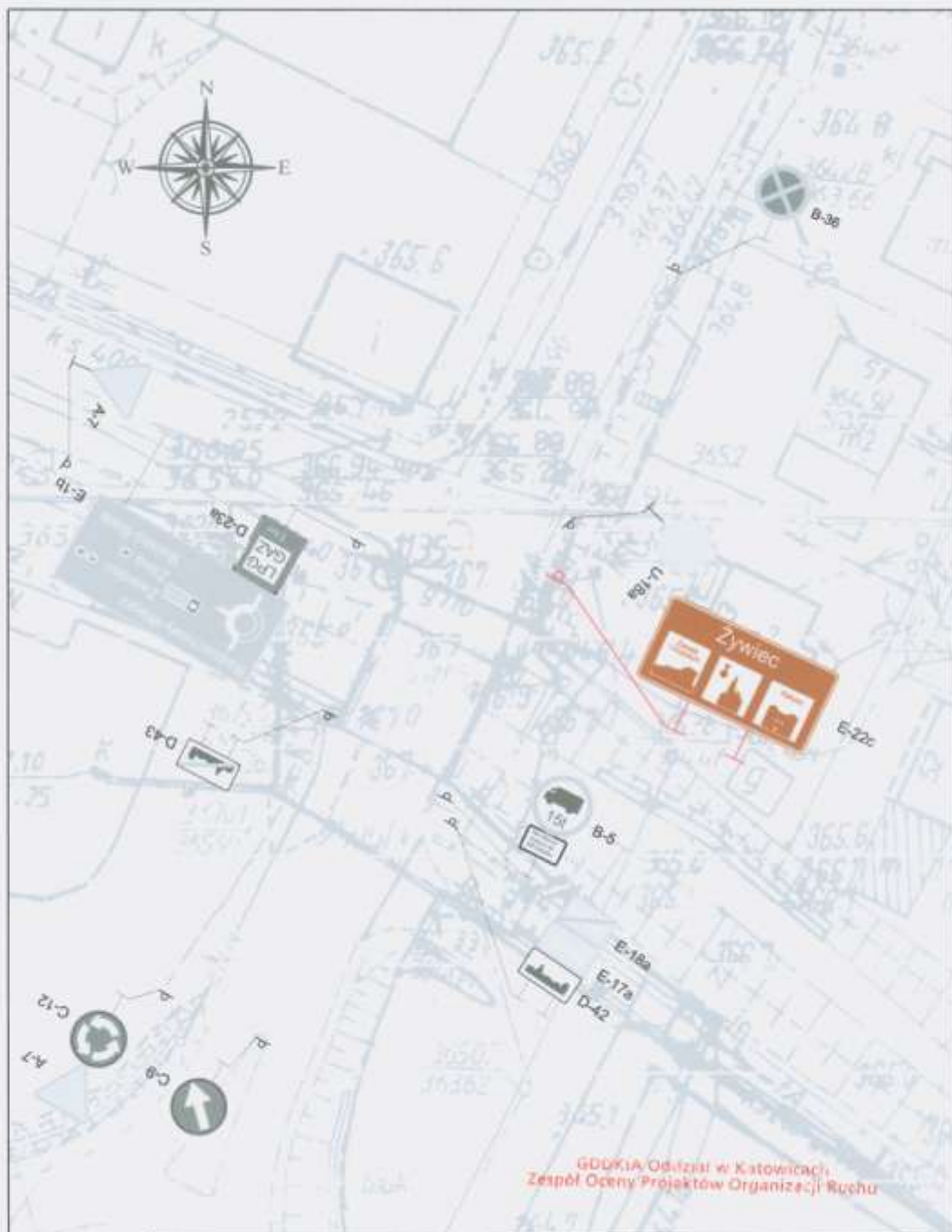
Załącznik nr 10





Oznaczenie sprawy: BŚ.042.2.2011

Załącznik nr 10

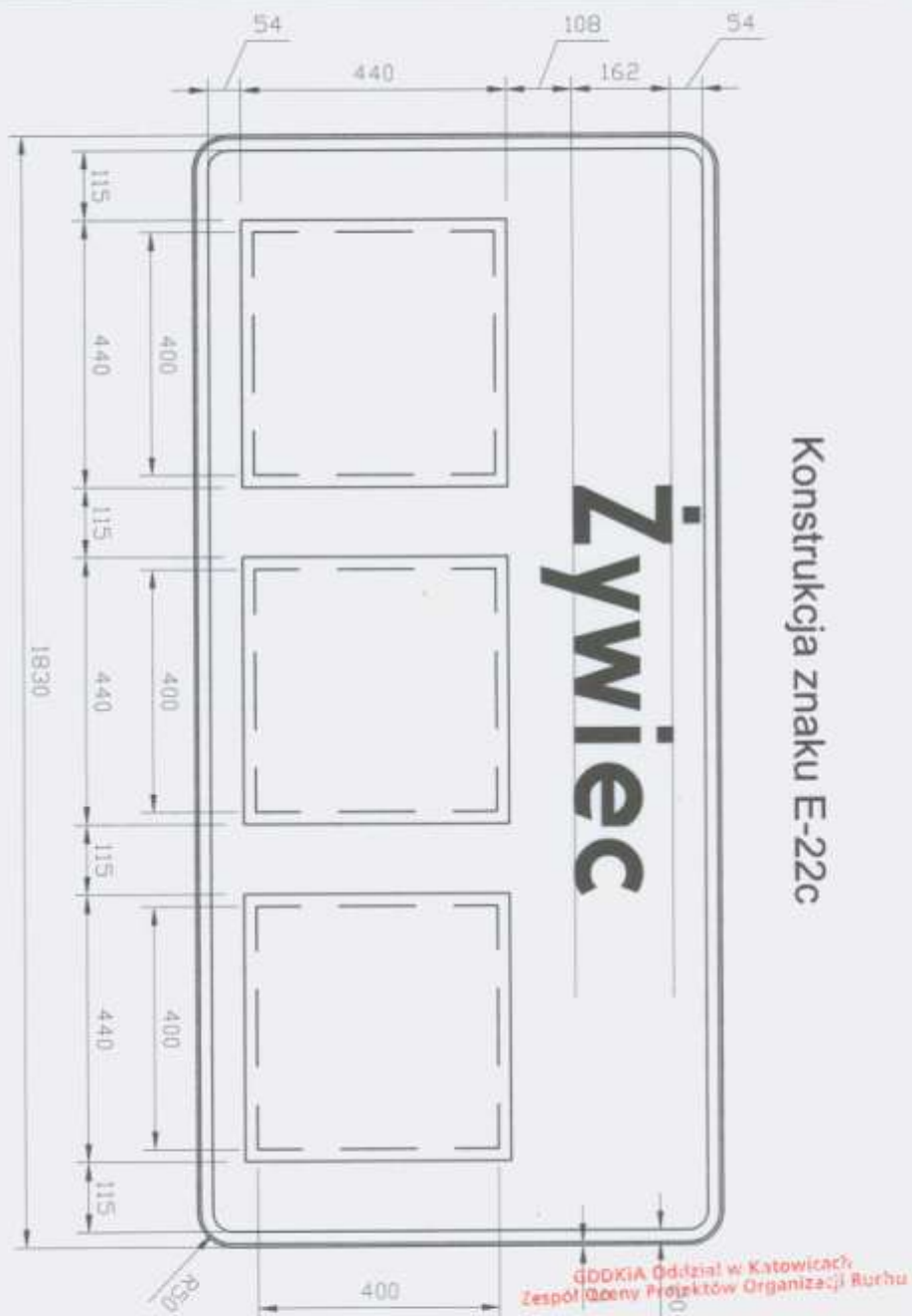


PRACOWNIA PROJEKTOWA Jerzy Koziołek 34-300 Żywiec ul. Powstańców Śląskich 2 Autor: mgr inż. Jerzy Koziołek	Temat opracowania: Projekt stałej organizacji ruchu. Poprawa jakości i dostępności informacji turystycznej na terenie powiatów: bielskiego i żywieckiego	
	Inwestor: Urząd Miejski w Żywcu 34-300 Żywiec ul. Rynek 2	Skala: 1:500
	Tytuł rysunku: Projektowana organizacja ruchu Żywiec - Wieprz	Nr rys. 3.4
	Data: marzec 2010 r.	



Oznaczenie sprawy: BŚ.042.2.2011

Załącznik nr 10



PRACOWNIA PROJEKTOWA Jerzy Koziołek 34-300 Żywiec ul. Powstańców Śląskich 2		Temat opracowania: Projekt stałej organizacji ruchu. Poprawa jakości i dostępności informacji turystycznej na terenie powiatów: bielskiego i żywieckiego	
Autor: mgr inż. Jerzy Koziołek		Inwestor: Urząd Miejski w Żywcu 34-300 Żywiec ul. Rynek 2	Skala 1:10
Data: marzec 2010 r.		Tytuł rysunku: Konstrukcja znaku E-22c Grupa wielkości - średnie	Nr rys. 4

Oznaczenie sprawy: BŚ.042.2.2011

Załącznik nr 10

Żywiec

Zamek
i muzeum

Konkatedra

Ratusz

Znak E-22c - informacja o obiektach turystycznych

<p>PRACOWNIA PROJEKTOWA Jerzy Koziołek 34-300 Żywiec ul. Powstańców Śląskich 2</p> <p>Autor: mgr inż. Jerzy Koziołek</p>	<p>Temat opracowania: Projekt stałej organizacji ruchu. Poprawa jakości i dostępności informacji turystycznej na terenie powiatów: bielskiego i żywieckiego</p>	
<p>Data: marzec 2010 r.</p>	<p>Inwestor: Urząd Miejski w Żywcu 34-300 Żywiec ul. Rynek 2</p> <p>Tytuł rysunku: Znak E-22c - informacja o obiektach turystycznych</p>	<p>Skala 1:10</p> <p>Nr rys. 5</p>